PINNO:NIP-411004239

İlçesi	:	**Kartepe**
Belediyesi	:	**Kartepe**
Mahallesi/Köyü	:	**Fati Sultan Mehmet**
Pafta	:	**G24-d-01-a**
Ada	:	**-**
Parsel	:	**-**
Konu	:	**KARTEPE YENİ KENT MEYDANI**
Plan Ölçeği	:	**1/5000 ölçekli nazım imar planı**

Kentsel Dönüşüm Dairesi Başkanlığı tarafından **hazırlanan uygulama** imar planları **12.12.2022** tarihinde tarafımca kontrol edilmiştir.

Rukiye CENGİZ
Şehir Plancısı

Zühal EKŞİ
Şehir Plancısı
Şef

Ali Serkan SİMAVLI
Kentsel Dön. ve Gel. Planlama Şube Müdürü

Kentsel Dönüşüm Dairesi Başkanlığı tarafından **hazırlanan 12.12.2022** tarih ve **2495976** sayılı Daire Başkanlığı yazısı ile Büyükşehir Belediye Meclisine sunulan plandır.

Adnan PALA
Kentsel Dönüşüm Dairesi Başkanı

Büyükşehir Belediye Meclisinin **12.01.2023** tarih ve **81** sayılı gündem maddesi olarak görüşülerek Komisyonumuzun tetkikine sunulan ve **31.01.2023** tarihli komisyon toplantısında karara bağlanan plandır.

Sadullah KELEŞ
İmar ve Bayındırlık Komisyon Başkanı

Büyükşehir Belediye Meclisinin **16.02.2023** tarih **121** sayılı kararı ile onaylanan plandır.

Gökmen MENGÜÇ
Başkan A.
Genel Sekreter Yrd.

Berna ABİŞ
Katip Üye

Fatma Nur ÇELİK
Katip Üye

KOCAELİ-KARTEPE

G24-d-01-a

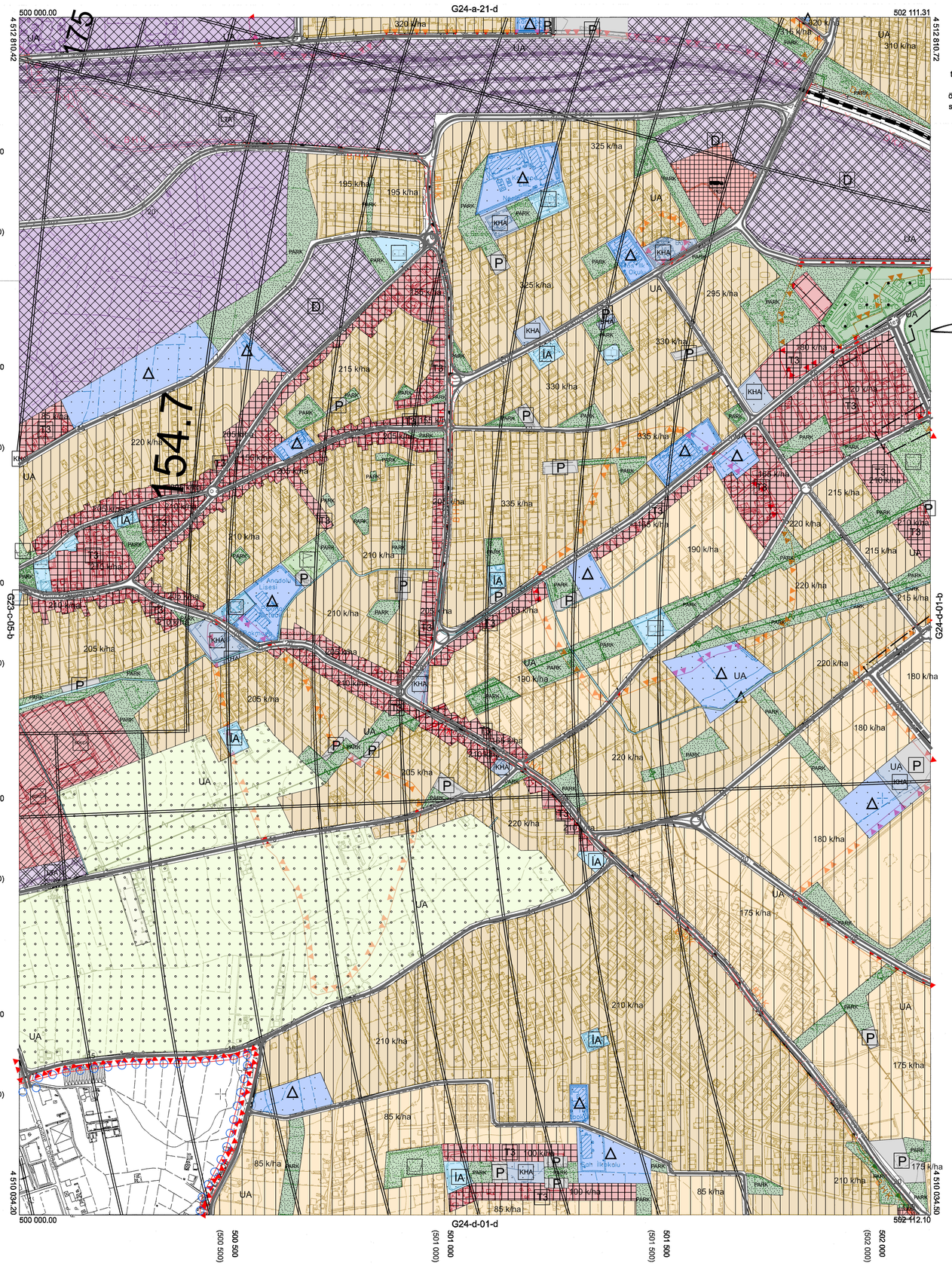

Kocaeli Büyükşehir Belediyesi tarafından Fotogrametrik yöntemle yaptırılan Kocaeli iline ait 1/5000 ölçekli sayısal Halihazır Harita 3194 sayılı İmar Kanunun 7/a maddesine göre incelendi ve onandı.

18/03/2019

T.C. BÜYÜKŞEHİR BELEDİYESİ

GÖKMEN MENGÜÇ
Genel Sekreter Yardımcısı

KOCAELİ-KARTEPE G24-d-01-a

1:5000

Koordinatlar ve pafta bölümlemesi en son güncellenmiş TUTGA'ya bağlı 2005.0 epoğunda, GRS80 elipsoidi ve Transversal Mercator (TM) izdüşümünde düzenlenmiştir.

Haziran 2018 tarihinde çekilen renkli hava fotoğraflarından üretilmiştir.Yapılar saçak çizgileriyle gösterilmiştir.

Yüklenici Firma : KUTLUBEY HARİTA İNŞ.MÜH.SAN.TİC.A.Ş.

PROJE YÖNETİCİSİ
ALTAN ÇETİNKAYA
Harita Mühendisi

KONTROL

DİLEK AYDIN
Harita Mühendisi

EŞREF AKIŞ
Harita Yüksek Mühendisi

PROJE YÖNETİCİSİ
HARİTA ŞUBE MÜDÜRÜ V.
SERKAN ONUR
Harita Yüksek Mühendisi

PIN NO: NIP-411004239

İlçesi	:	**Kartepe**
Belediyesi	:	**Kartepe**
Mahallesi/Köyü	:	**Fati Sultan Mehmet**
Pafta	:	**G24-d-01-b**
Ada	:	**-**
Parsel	:	**-**
Konu	:	**KARTEPE YENİ KENT MEYDANI**
Plan Ölçeği	:	**1/5000 ölçekli nazım imar planı**

Kentsel Dönüşüm Dairesi Başkanlığı tarafından **hazırlanan uygulama** imar planları **12.12.2022** tarihinde tarafımca kontrol edilmiştir.

Rukiye CENGİZ
Şehir Plancısı

Zühal EKŞİ
Şehir Plancısı
Şef

Ali Serkan SİMAVLI
Kentsel Dön. ve Gel. Planlama Şube Müdürü

Kentsel Dönüşüm Dairesi Başkanlığı tarafından **hazırlanan 12.12.2022** tarih ve **2495976** sayılı Daire Başkanlığı yazısı ile Büyükşehir Belediye Meclisine sunulan plandır.

Adnan PALA
Kentsel Dönüşüm Dairesi Başkanı

Büyükşehir Belediye Meclisinin **12.01.2023** tarih ve **81** sayılı gündem maddesi olarak görüşülerek Komisyonumuzun tetkikine sunulan ve **31.01.2023** tarihli komisyon toplantısında karara bağlanan plandır.

Sadullah KELEŞ
İmar ve Bayındırlık Komisyon Başkanı

Büyükşehir Belediye Meclisinin **16.02.2023** tarih **121** sayılı kararı ile onaylanan plandır.

Gökmen MENGÜÇ
Başkan A.
Genel Sekreter Yrd.

Berna ABİŞ
Katip Üye

Fatma Nur ÇELİK
Katip Üye

KOCAELİ-KARTEPE

G24-d-01-b

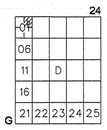

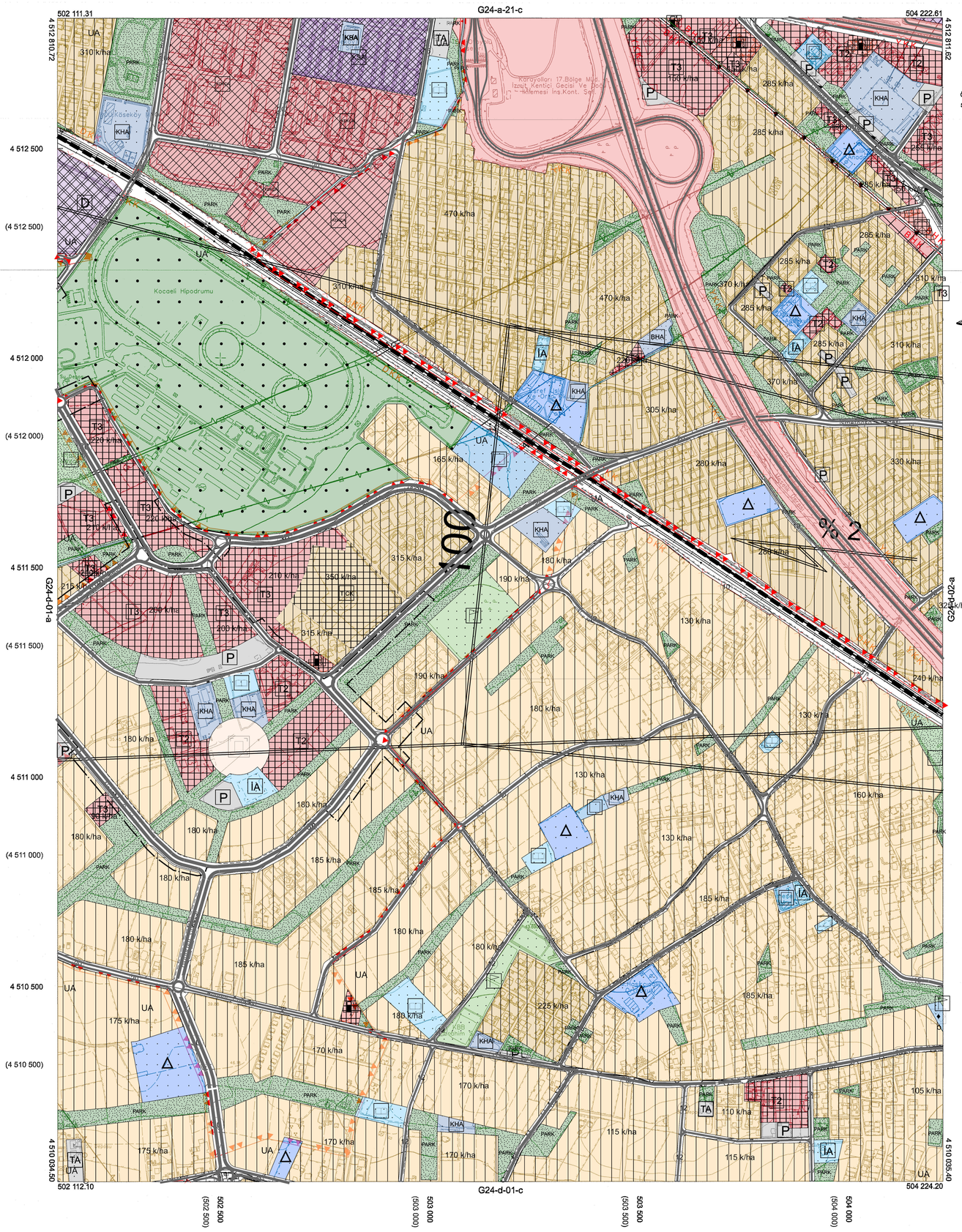

Kocaeli Büyükşehir Belediyesi tarafından Fotogrametrik yöntemle yaptırılan Kocaeli iline ait 1/5000 ölçekli sayısal Halihazır Harita 3194 sayılı İmar Kanunun 7/a maddesine göre incelendi ve onandı.

1803/2019

GÖKMEN MENGÜÇ
Genel Sekreter Yardımcısı

KOCAELİ-KARTEPE G24-d-01-b

1:5000

Koordinatlar ve pafta bölümlemesi en son güncellenmiş TUTGA'ya bağlı 2005.0 epoğunda, GRS80 elipsoidi ve Transversal Mercator (TM) izdüşümünde düzenlenmiştir.

Haziran 2018 tarihinde çekilen renkli hava fotoğraflarından üretilmiştir.Yapılar saçak çizgileriyle gösterilmiştir.

Yüklenici Firma : KUTLUBEY HARİTA İNŞ.MÜH.SAN.TİC.A.Ş.

PROJE YÖNETİCİSİ
ALTAN ÇETİNKAYA
Harita Mühendisi

KONTROL

DİLEK AYDIN
Harita Mühendisi

EŞREF AKIŞ
Harita Yüksek Mühendisi

PROJE YÖNETİCİSİ
HARİTA ŞUBE MÜDÜRÜ V.
SERKAN OKUR
Harita Yüksek Mühendisi

EIN NO : UIP-411004235

İlçesi	:	**Kartepe**
Belediyesi	:	**Kartepe**
Mahallesi/Köyü	:	**Fatih Sultan Mehmet**
Pafta	:	**G24-d-01-a-2-b**
Ada	:	**-**
Parsel	:	**-**
Konu	:	**YENİ KENT MEYDANI ULAŞIM**
Plan Ölçeği	:	**1/1000 ölçekli uygulama imar planı**

KARTEPE İLÇESİ (Köseköy Beldesi)

KOCAELİ

G24-d-01-a-2-b

Kentsel Dönüşüm Dairesi Başkanlığı tarafından **hazırlanan uygulama** imar planları **12.12.2022** tarihinde tarafımca kontrol edilmiştir.

Rukiye CENGİZ
Şehir Plancısı

Zühal EKŞİ
Şehir Plancısı
Şef

Ali Sekan SİMAVLI
Kentsel Dön. ve Gel. Planlama Şube Müdürü

Kentsel Dönüşüm Dairesi Başkanlığı tarafından **hazırlanan 12.12.2022** tarih ve **2495976** sayılı Daire Başkanlığı yazısı ile Büyükşehir Belediye Meclisine sunulan plandır.

Adnan PALA
Kentsel Dönüşüm Dairesi Başkanı

Büyükşehir Belediye Meclisinin **12.01.2023** tarih ve **81** sayılı gündem maddesi olarak görüşülerek Komisyonumuzun tetkikine sunulan ve **31.01.2023** tarihli komisyon toplantısında karara bağlanan plandır.

Sadullah KELEŞ
İmar ve Bayındırlık Komisyon Başkanı

Büyükşehir Belediye Meclisinin **16.02.2023** tarih **121** sayılı kararı ile onaylanan plandır.

Gökmen MENGÜÇ
Başkan A.
Genel Sekreter Yrd.

Berna ABİŞ
Katip Üye

Fatma Nur ÇELİK
Katip Üye

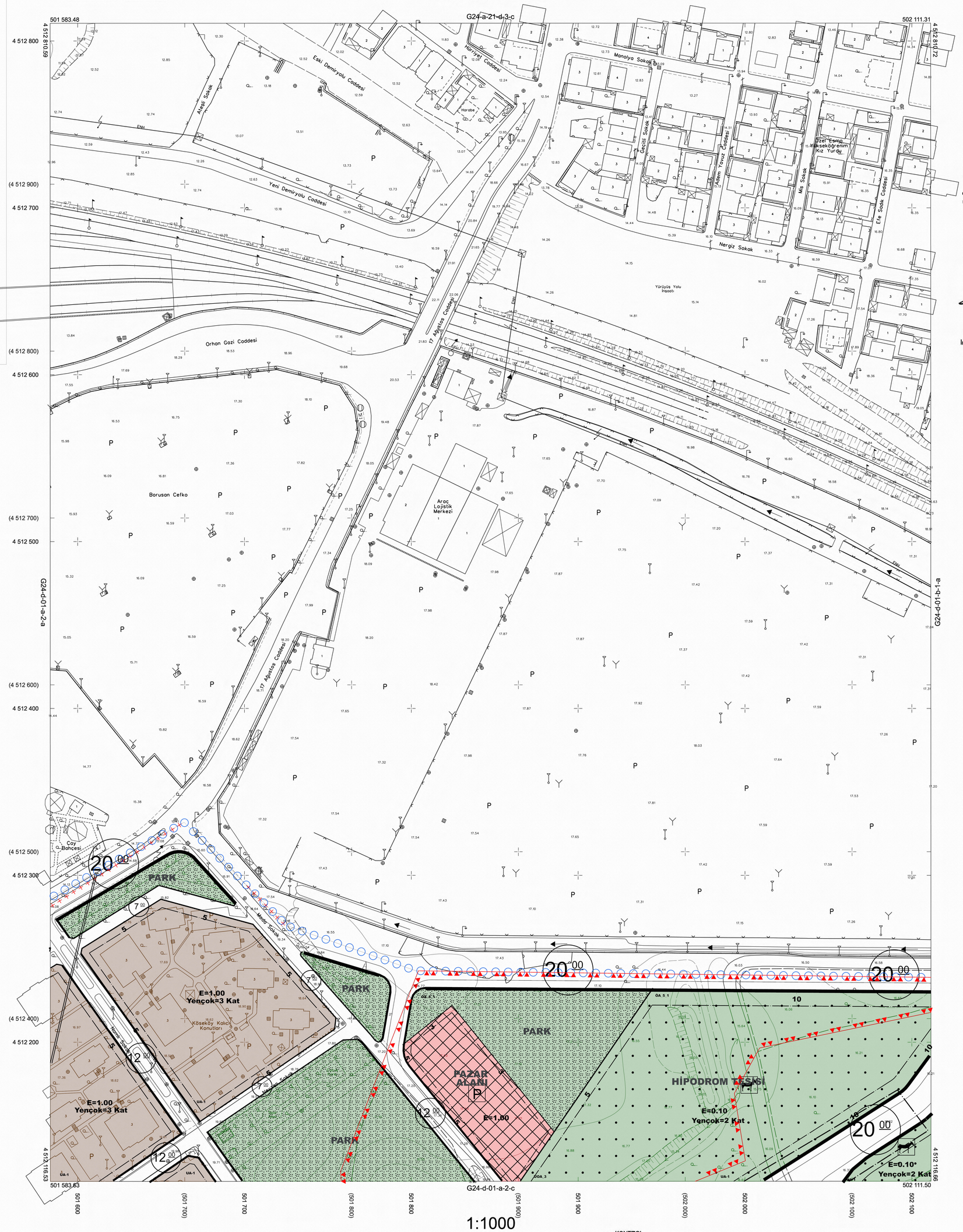

Kocaeli Büyükşehir Belediyesi tarafından Fotogrametrik yöntemle yaptırılan Kocaeli iline ait 1/1000 ölçekli sayısal Halihazır Harita 3194 sayılı İmar Kanunun 7/a maddesine göre incelendi ve onandı.

17-06-2011

Başkan Adına
GÖKMEN MENGÜÇ
İmar ve Şehircilik Dairesi Başkanı

Koordinatlar ve pafta bölümlemesi en son güncellenmiş TUTGA'ya bağlı 2005.0 epoğunda, GRS80 elipsoidi ve Transversal Mercator (TM) izdüşümünde düzenlenmiştir.

Ağustos 2010 tarihinde çekilen renkli hava fotoğraflarından üretilmiştir.Yapılar saçak çizgileriyle gösterilmiştir.

Yüklenici Firma : KUTLUBEY HARİTA A.Ş.
ÇETİNKAYA İMAR A.Ş.
(Ortak Girişimi)

PROJE YÖNETİCİSİ
ALTAN ÇETİNKAYA
Harita Mühendisi

KONTROL

Harita Mühendisi	SELİM SAYDAN	
Harita Mühendisi	KORCAN ERGİN	
Harita Mühendisi	DİLEK AYDIN	
Harita Yüksek Mühendisi	HAKAN İLHAN	

HALİHAZIR HARİTA ŞEFİ
İSMAİL SEYREK
Harita Mühendisi

PROJE YÖNETİCİSİ
HARİTA ŞUBE MÜDÜRÜ V.
SERHAN ONUR
Harita Yüksek Mühendisi

KARTEPE İLÇESİ (Köseköy Beldesi) G24-d-01-a-2-b
KOCAELİ

PIN NO : UIP-411004235

İlçesi	:	**Kartepe**
Belediyesi	:	**Kartepe**
Mahallesi/Köyü	:	**Fatih Sultan Mehmet**
Pafta	:	**G24-d-01-a-2-c**
Ada	:	**-**
Parsel	:	**-**
Konu	:	**YENİ KENT MEYDANI ULAŞIM**
Plan Ölçeği	:	**1/1000 ölçekli uygulama imar planı**

Kentsel Dönüşüm Dairesi Başkanlığı tarafından **hazırlanan uygulama** imar planları **12.12.2022** tarihinde tarafımca kontrol edilmiştir.

Rukiye CENGİZ
Şehir Plancısı

Zühal EKŞİ
Şehir Plancısı
Şef

Ali Sekan SİMAVLI
Kentsel Dön. ve Gel. Planlama Şube Müdürü

Kentsel Dönüşüm Dairesi Başkanlığı tarafından **hazırlanan 12.12.2022** tarih ve **2495976** sayılı Daire Başkanlığı yazısı ile Büyükşehir Belediye Meclisine sunulan plandır.

Adnan PALA
Kentsel Dönüşüm Dairesi Başkanı

Büyükşehir Belediye Meclisinin **12.01.2023** tarih ve **81** sayılı gündem maddesi olarak görüşülerek Komisyonumuzun tetkikine sunulan ve **31.01.2023** tarihli komisyon toplantısında karara bağlanan plandır.

Sadullah KELEŞ
İmar ve Bayındırlık Komisyon Başkanı

Büyükşehir Belediye Meclisinin **16.02.2023** tarih **121** sayılı kararı ile onaylanan plandır.

Gökmen MENGÜÇ
Başkan A.
Genel Sekreter Yrd.

Berna ABİŞ
Katip Üye

Fatma Nur ÇELİK
Katip Üye

KARTEPE İLÇESİ (Köseköy Beldesi)

KOCAELİ

G24-d-01-a-2-c

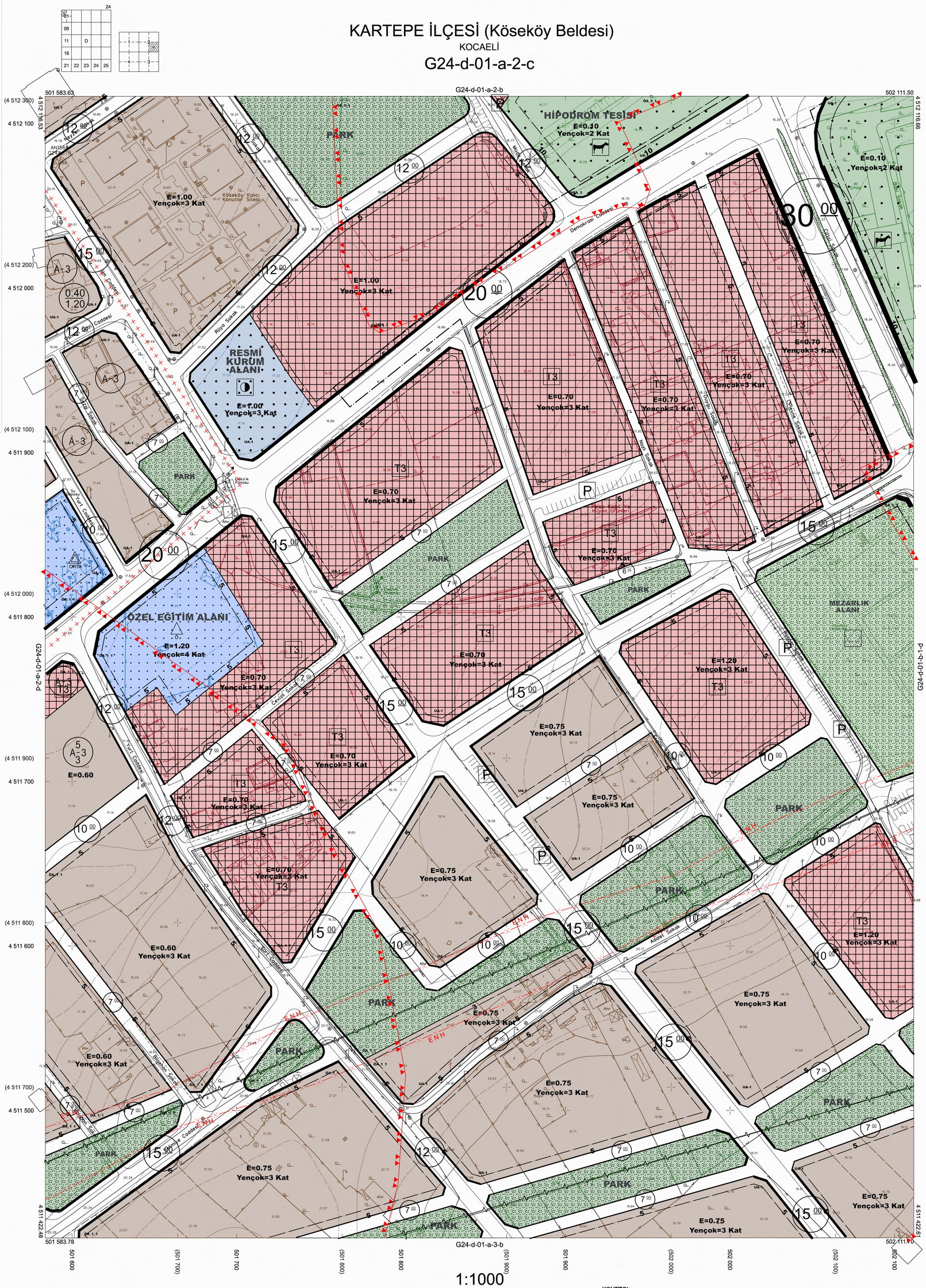

1:1000

Kocaeli Büyükşehir Belediyesi tarafından Fotogrametrik yöntemle yaptırılan Kocaeli iline ait 1/1000 ölçekli sayısal Halihazır Harita 3194 sayılı İmar Kanunun 7/a maddesine göre incelendi ve onandı.

17-06-2011

Başkan Adına
GÖKMEN MENGÜÇ
İmar ve Şehircilik Dairesi Başkanı

Koordinatlar ve pafta bölümlemesi en son güncellenmiş TUTGA'ya bağlı 2005.0 epoğunda, GRS80 elipsoidi ve Transversal Mercator (TM) izdüşümünde düzenlenmiştir.

Ağustos 2010 tarihinde çekilen renkli hava fotoğraflarından üretilmiştir.Yapılar saçak çizgileriyle gösterilmiştir.

Yüklenici Firma : KUTLUBEY HARİTA A.Ş.
ÇETİNKAYA İMAR A.Ş.
(Ortak Girişimi)

PROJE YÖNETİCİSİ
ALTAN ÇETİNKAYA
Harita Mühendisi

KONTROL

Harita Mühendisi SELİM SAYDAN
Harita Mühendisi KORCAN ERGİN
Harita Mühendisi DİLEK AYDIN
Harita Yüksek Mühendisi HAKAN İLHAN

HALİHAZIR HARİTA ŞEFİ
İSMAİL SEYREK
Harita Mühendisi

PROJE YÖNETİCİSİ
HARİTA ŞUBE MÜDÜRÜ V.
SERRAN ONUR
Harita Yüksek Mühendisi

KARTEPE İLÇESİ (Köseköy Beldesi) G24-d-01-a-2-c
KOCAELİ

PİN NO : UİP-411004235

İlçesi	:	**Kartepe**
Belediyesi	:	**Kartepe**
Mahallesi/Köyü	:	**Fatih Sultan Mehmet**
Pafta	:	**G24-d-01-a-3-b**
Ada	:	**-**
Parsel	:	**-**
Konu	:	**YENİ KENT MEYDANI ULAŞIM**
Plan Ölçeği	:	**1/1000 ölçekli uygulama imar planı**

Kentsel Dönüşüm Dairesi Başkanlığı tarafından **hazırlanan uygulama** imar planları **12.12.2022** tarihinde tarafımca kontrol edilmiştir.

Rukiye CENGİZ
Şehir Plancısı

Zühal EKŞİ
Şehir Plancısı
Şef

Ali Sekan SİMAVLI
Kentsel Dön. ve Gel. Planlama Şube Müdürü

Kentsel Dönüşüm Dairesi Başkanlığı tarafından **hazırlanan 12.12.2022** tarih ve **2495976** sayılı Daire Başkanlığı yazısı ile Büyükşehir Belediye Meclisine sunulan plandır.

Adnan PALA
Kentsel Dönüşüm Dairesi Başkanı

Büyükşehir Belediye Meclisinin **12.01.2023** tarih ve **81** sayılı gündem maddesi olarak görüşülerek Komisyonumuzun tetkikine sunulan ve **31.01.2023** tarihli komisyon toplantısında karara bağlanan plandır.

Sadullah KELEŞ
İmar ve Bayındırlık Komisyon Başkanı

Büyükşehir Belediye Meclisinin **16.02.2023** tarih **121** sayılı kararı ile onaylanan plandır.

Gökmen MENGÜÇ
Başkan A.
Genel Sekreter Yrd.

Berna ABİŞ
Katip Üye

Fatma Nur ÇELİK
Katip Üye

KARTEPE İLÇESİ (Sarımeşe Beldesi)

KOCAELİ

G24-d-01-a-3-b

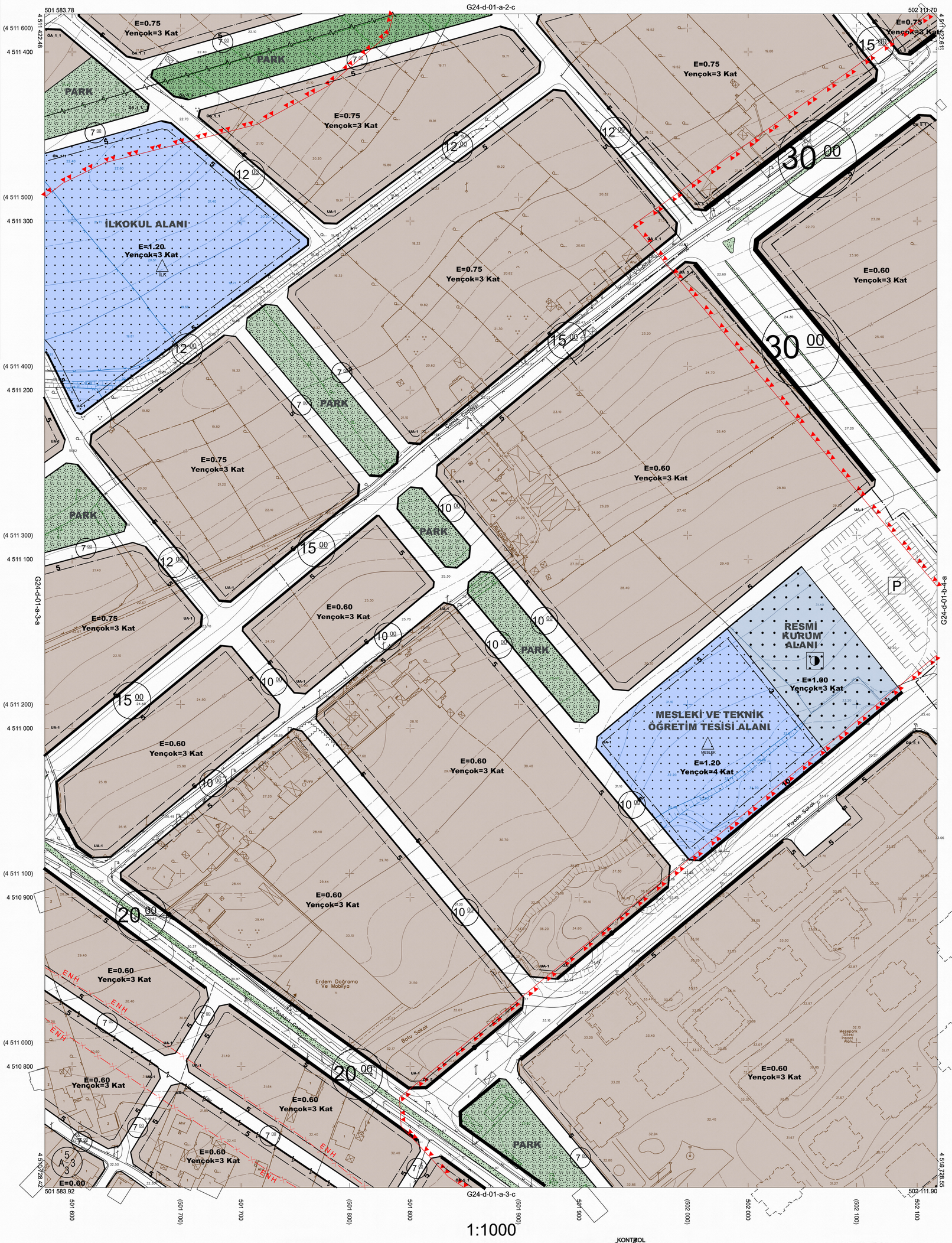

1:1000

Koordinatlar ve pafta bölümlemesi en son güncellenmiş TUTGA'ya bağlı 2005.0 epoğunda, GRS80 elipsoidi ve Transversal Mercator (TM) izdüşümünde düzenlenmiştir.

Ağustos 2010 tarihinde çekilen renkli hava fotoğraflarından üretilmiştir.Yapılar saçak çizgileriyle gösterilmiştir.

Yüklenici Firma : KUTLUBEY HARİTA A.Ş.
ÇETİNKAYA İMAR A.Ş.
(Ortak Girişimi)

PROJE YÖNETİCİSİ
ALTAN ÇETİNKAYA
Harita Mühendisi

KONTROL

Harita Mühendisi	SELİM SAYDAN	
Harita Mühendisi	KORCAN ERGİN	
Harita Mühendisi	DİLEK AYDIN	
Harita Yüksek Mühendisi	HAKAN İLHAN	

HALİHAZIR HARİTA ŞEFİ
İSMAİL SEYREK
Harita Mühendisi

PROJE YÖNETİCİSİ
HARİTA ŞUBE MÜDÜRÜ V.
SERHAN ONAR
Harita Yüksek Mühendisi

Kocaeli Büyükşehir Belediyesi tarafından Fotogrametrik yöntemle yaptırılan Kocaeli iline ait 1/1000 ölçekli sayısal Halihazır Harita 3194 sayılı İmar Kanunun 7/a maddesine göre incelendi ve onandı.

17 - 06 - 2011

T.C.

Başkan Adına
GÖKMEN MENGÜÇ
İmar ve Şehircilik Dairesi Başkanı

KARTEPE İLÇESİ (Sarımeşe Beldesi) G24-d-01-a-3-b
KOCAELİ

PİN NO : UİP-411004235

İlçesi	:	**Kartepe**
Belediyesi	:	**Kartepe**
Mahallesi/Köyü	:	**Fatih Sultan Mehmet**
Pafta	:	**G24-d-01-b-1-c**
Ada	:	**-**
Parsel	:	**-**
Konu	:	**YENİ KENT MEYDANI ULAŞIM**
Plan Ölçeği	:	**1/1000 ölçekli uygulama imar planı**

Kentsel Dönüşüm Dairesi Başkanlığı tarafından **hazırlanan uygulama** imar planları **12.12.2022** tarihinde tarafımca kontrol edilmiştir.

Rukiye CENGİZ
Şehir Plancısı

Zühal EKŞİ
Şehir Plancısı
Şef

Ali Sekan SİMAVLI
Kentsel Dön. ve Gel. Planlama Şube Müdürü

Kentsel Dönüşüm Dairesi Başkanlığı tarafından **hazırlanan 12.12.2022** tarih ve **2495976** sayılı Daire Başkanlığı yazısı ile Büyükşehir Belediye Meclisine sunulan plandır.

Adnan PALA
Kentsel Dönüşüm Dairesi Başkanı

Büyükşehir Belediye Meclisinin **12.01.2023** tarih ve **81** sayılı gündem maddesi olarak görüşülerek Komisyonumuzun tetkikine sunulan ve **31.01.2023** tarihli komisyon toplantısında karara bağlanan plandır.

Sadullah KELEŞ
İmar ve Bayındırlık Komisyon Başkanı

Büyükşehir Belediye Meclisinin **16.02.2023** tarih **121** sayılı kararı ile onaylanan plandır.

Gökmen MENGÜÇ
Başkan A.
Genel Sekreter Yrd.

Berna ABİŞ
Katip Üye

Fatma Nur ÇELİK
Katip Üye

KARTEPE İLÇESİ (Sarımeşe Beldesi)

KOCAELİ

G24-d-01-b-1-c

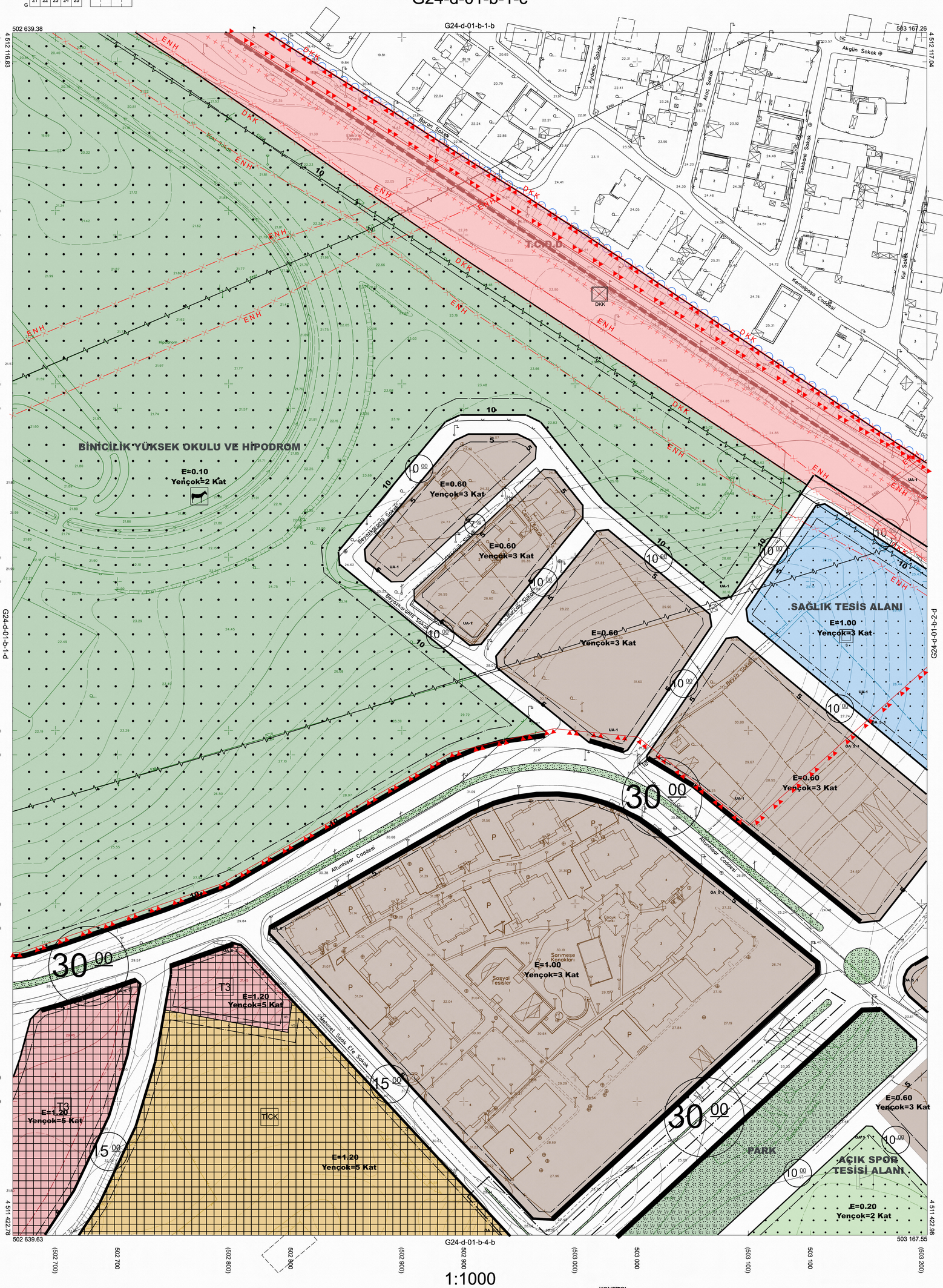

Kocaeli Büyükşehir Belediyesi tarafından Fotogrametrik yöntemle yaptırılan Kocaeli iline ait 1/1000 ölçekli sayısal Halihazır Harita 3194 sayılı İmar Kanunun 7/a maddesine göre incelendi ve onandı.

17 - 06 - 2011

Başkan Adına
GÖKMEN MENGÜÇ
İmar ve Şehircilik Dairesi Başkanı

KARTEPE İLÇESİ (Sarımeşe Beldesi) G24-d-01-b-1-c

KOCAELİ

1:1000

Koordinatlar ve pafta bölümlemesi en son güncellenmiş TUTGA'ya bağlı 2005.0 epoğunda, GRS80 elipsoidi ve Transversal Mercator (TM) izdüşümünde düzenlenmiştir.

Ağustos 2010 tarihinde çekilen renkli hava fotoğraflarından üretilmiştir.Yapılar saçak çizgileriyle gösterilmiştir.

Yüklenici Firma : KUTLUBEY HARİTA A.Ş.
ÇETİNKAYA İMAR A.Ş.
(Ortak Girişimi)

PROJE YÖNETİCİSİ
ALTAN ÇETİNKAYA
Harita Mühendisi

KONTROL

Harita Mühendisi	SELİM SAYDAN	
Harita Mühendisi	KORCAN ERGİN	
Harita Mühendisi	DİLEK AYDIN	
Harita Yüksek Mühendisi	HAKAN İLHAN	

HALİHAZIR HARİTA ŞEFİ
İSMAİL SEYREK
Harita Mühendisi

PROJE YÖNETİCİSİ
HARİTA ŞUBE MÜDÜRÜ V.
SERHAN ONUR
Harita Yüksek Mühendisi

PİN NO : UİP-411004235

İlçesi	:	**Kartepe**
Belediyesi	:	**Kartepe**
Mahallesi/Köyü	:	**Fatih Sultan Mehmet**
Pafta	:	**G24-d-01-b-1-d**
Ada	:	**-**
Parsel	:	**-**
Konu	:	**YENİ KENT MEYDANI ULAŞIM**
Plan Ölçeği	:	**1/1000 ölçekli uygulama imar planı**

Kentsel Dönüşüm Dairesi Başkanlığı tarafından **hazırlanan uygulama** imar planları **12.12.2022** tarihinde tarafımca kontrol edilmiştir.

Rukiye CENGİZ
Şehir Plancısı

Zühal EKŞİ
Şehir Plancısı
Şef

Ali Sekan SİMAVLI
Kentsel Dön. ve Gel. Planlama Şube Müdürü

Kentsel Dönüşüm Dairesi Başkanlığı tarafından **hazırlanan 12.12.2022** tarih ve **2495976** sayılı Daire Başkanlığı yazısı ile Büyükşehir Belediye Meclisine sunulan plandır.

Adnan PALA
Kentsel Dönüşüm Dairesi Başkanı

Büyükşehir Belediye Meclisinin **12.01.2023** tarih ve **81** sayılı gündem maddesi olarak görüşülerek Komisyonumuzun tetkikine sunulan ve **31.01.2023** tarihli komisyon toplantısında karara bağlanan plandır.

Sadullah KELEŞ
İmar ve Bayındırlık Komisyon Başkanı

Büyükşehir Belediye Meclisinin **16.02.2023** tarih **121** sayılı kararı ile onaylanan plandır.

Gökmen MENGÜÇ
Başkan A.
Genel Sekreter Yrd.

Berna ABİŞ
Katip Üye

Fatma Nur ÇELİK
Katip Üye

KARTEPE İLÇESİ (Sarımeşe Beldesi)

KOCAELİ

G24-d-01-b-1-d

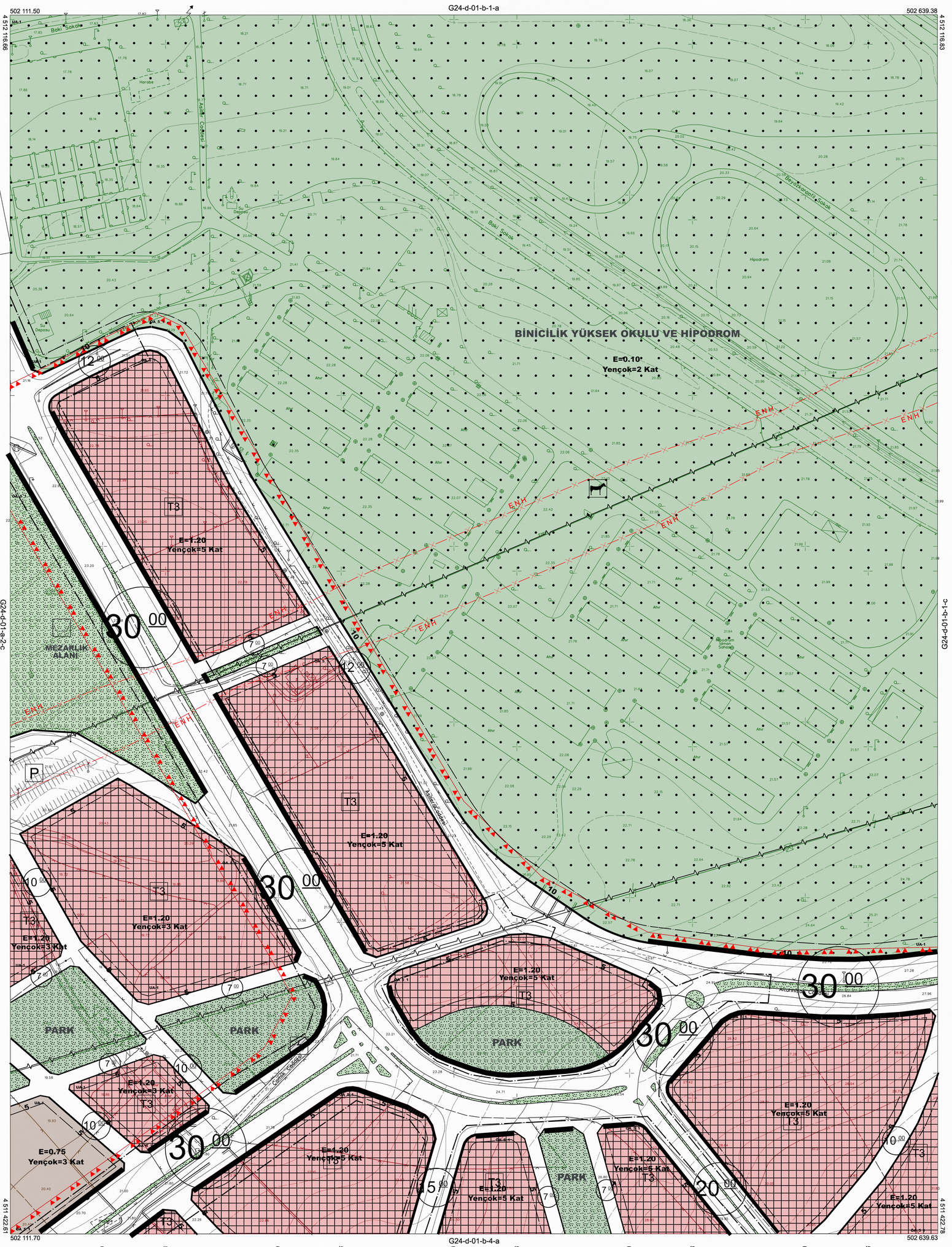

1:1000

Koordinatlar ve pafta bölümlemesi en son güncellenmiş TUTGA'ya bağlı 2005.0 epoğunda, GRS80 elipsoidi ve Transversal Mercator (TM) izdüşümünde düzenlenmiştir.

Ağustos 2010 tarihinde çekilen renkli hava fotoğraflarından üretilmiştir.Yapılar saçak çizgileriyle gösterilmiştir.

Yüklenici Firma : KUTLUBEY HARİTA A.Ş.
ÇETİNKAYA İMAR A.Ş.
(Ortak Girişimi)

PROJE YÖNETİCİSİ
ALTAN ÇETİNKAYA
Harita Mühendisi

KONTROL

Harita Mühendisi	SELİM SAYDAN
Harita Mühendisi	KORCAN ERGİN
Harita Mühendisi	DİLEK AYDIN
Harita Yüksek Mühendisi	HAKAN İLHAN

HALİHAZIR HARİTA ŞEFİ
İSMAİL SEYREK
Harita Mühendisi

PROJE YÖNETİCİSİ
HARİTA ŞUBE MÜDÜRÜ V.
SERKAN ONUR
Harita Yüksek Mühendisi

Kocaeli Büyükşehir Belediyesi tarafından Fotogrametrik yöntemle yaptırılan Kocaeli iline ait 1/1000 ölçekli sayısal Halihazır Harita 3194 sayılı İmar Kanunun 7/a maddesine göre incelendi ve onandı.

17 -06- 2011

T.C.

Başkan Adına
GÖKMEN MENGÜÇ
İmar ve Şehircilik Dairesi Başkanı

KARTEPE İLÇESİ (Sarımeşe Beldesi) G24-d-01-b-1-d
KOCAELİ

PİN NO : UİP-411004235

İlçesi	:	**Kartepe**
Belediyesi	:	**Kartepe**
Mahallesi/Köyü	:	**Fatih Sultan Mehmet**
Pafta	:	**G24-d-01-b-4-a**
Ada	:	**-**
Parsel	:	**-**
Konu	:	**YENİ KENT MEYDANI ULAŞIM**
Plan Ölçeği	:	**1/1000 ölçekli uygulama imar planı**

KARTEPE İLÇESİ (Sarımeşe Beldesi)

KOCAELİ

G24-d-01-b-4-a

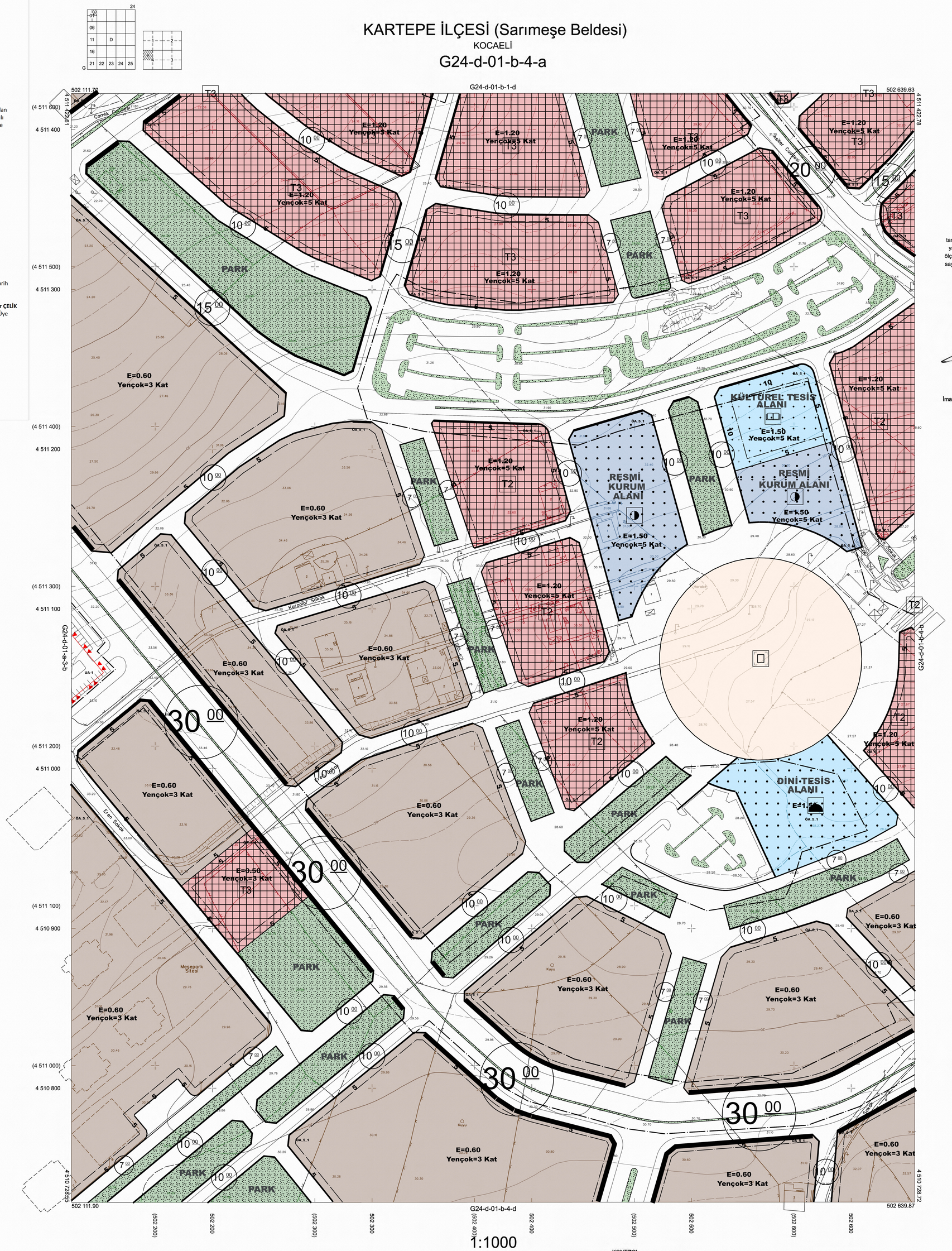

Kentsel Dönüşüm Dairesi Başkanlığı tarafından **hazırlanan uygulama** imar planları **12.12.2022** tarihinde tarafımca kontrol edilmiştir.

Rukiye CENGİZ
Şehir Plancısı

Zühal EKŞİ
Şehir Plancısı
Şef

Ali Sekan SİMAVLI
Kentsel Dön. ve Gel. Planlama Şube Müdürü

Kentsel Dönüşüm Dairesi Başkanlığı tarafından **hazırlanan 12.12.2022** tarih ve **2495976** sayılı Daire Başkanlığı yazısı ile Büyükşehir Belediye Meclisine sunulan plandır.

Adnan PALA
Kentsel Dönüşüm Dairesi Başkanı

Büyükşehir Belediye Meclisinin **12.01.2023** tarih ve **81** sayılı gündem maddesi olarak görüşülerek Komisyonumuzun tetkikine sunulan ve **31.01.2023** tarihli komisyon toplantısında karara bağlanan plandır.

Sadullah KELEŞ
İmar ve Bayındırlık Komisyon Başkanı

Büyükşehir Belediye Meclisinin **16.02.2023** tarih **121** sayılı kararı ile onaylanan plandır.

Gökmen MENGÜÇ
Başkan A.
Genel Sekreter Yrd.

Berna ABİŞ
Katip Üye

Fatma Nur ÇELİK
Katip Üye

Kocaeli Büyükşehir Belediyesi tarafından Fotogrametrik yöntemle yaptırılan Kocaeli iline ait 1/1000 ölçekli sayısal Halihazır Harita 3194 sayılı İmar Kanunun 7/a maddesine göre incelendi ve onandı.

17-06-2011

T.C.

Başkan Adına
GÖKMEN MENGÜÇ
İmar ve Şehircilik Dairesi Başkanı

KARTEPE İLÇESİ (Sarımeşe Beldesi) G24-d-01-b-4-a
KOCAELİ

1:1000

Koordinatlar ve pafta bölümlemesi en son güncellenmiş TUTGA'ya bağlı 2005.0 epoğunda, GRS80 elipsoidi ve Transversal Mercator (TM) izdüşümünde düzenlenmiştir.

Ağustos 2010 tarihinde çekilen renkli hava fotoğraflarından üretilmiştir.Yapılar saçak çizgileriyle gösterilmiştir.

Yüklenici Firma : KUTLUBEY HARİTA A.Ş.
ÇETİNKAYA İMAR A.Ş.
(Ortak Girişimi)

PROJE YÖNETİCİSİ
ALTAN ÇETİNKAYA
Harita Mühendisi

KONTROL

Harita Mühendisi	SELİM SAYDAN	
Harita Mühendisi	KORCAN ERGİN	
Harita Mühendisi	DİLEK AYDIN	
Harita Yüksek Mühendisi	HAKAN İLHAN	

HALİHAZIR HARİTA ŞEFİ
İSMAİL SEYREK
Harita Mühendisi

PROJE YÖNETİCİSİ
HARİTA ŞUBE MÜDÜRÜ V.
SERHAN ONUR
Harita Yüksek Mühendisi

PİN NO : UİP-411004235

İlçesi	:	**Kartepe**
Belediyesi	:	**Kartepe**
Mahallesi/Köyü	:	**Fatih Sultan Mehmet**
Pafta	:	**G24-d-01-b-4-b**
Ada	:	**-**
Parsel	:	**-**
Konu	:	**YENİ KENT MEYDANI ULAŞIM**
Plan Ölçeği	:	**1/1000 ölçekli uygulama imar planı**

Kentsel Dönüşüm Dairesi Başkanlığı tarafından **hazırlanan uygulama** imar planları **12.12.2022** tarihinde tarafımca kontrol edilmiştir.

Rukiye CENGİZ
Şehir Plancısı

Zühal EKŞİ
Şehir Plancısı
Şef

Ali Sekan SİMAVLI
Kentsel Dön. ve Gel. Planlama Şube Müdürü

Kentsel Dönüşüm Dairesi Başkanlığı tarafından **hazırlanan 12.12.2022** tarih ve **2495976** sayılı Daire Başkanlığı yazısı ile Büyükşehir Belediye Meclisine sunulan plandır.

Adnan PALA
Kentsel Dönüşüm Dairesi Başkanı

Büyükşehir Belediye Meclisinin **12.01.2023** tarih ve **81** sayılı gündem maddesi olarak görüşülerek Komisyonumuzun tetkikine sunulan ve **31.01.2023** tarihli komisyon toplantısında karara bağlanan plandır.

Sadullah KELEŞ
İmar ve Bayındırlık Komisyon Başkanı

Büyükşehir Belediye Meclisinin **16.02.2023** tarih **121** sayılı kararı ile onaylanan plandır.

Gökmen MENGÜÇ
Başkan A.
Genel Sekreter Yrd.

Berna ABİŞ
Katip Üye

Fatma Nur ÇELİK
Katip Üye

KARTEPE İLÇESİ (Sarımeşe Beldesi)

KOCAELİ

G24-d-01-b-4-b

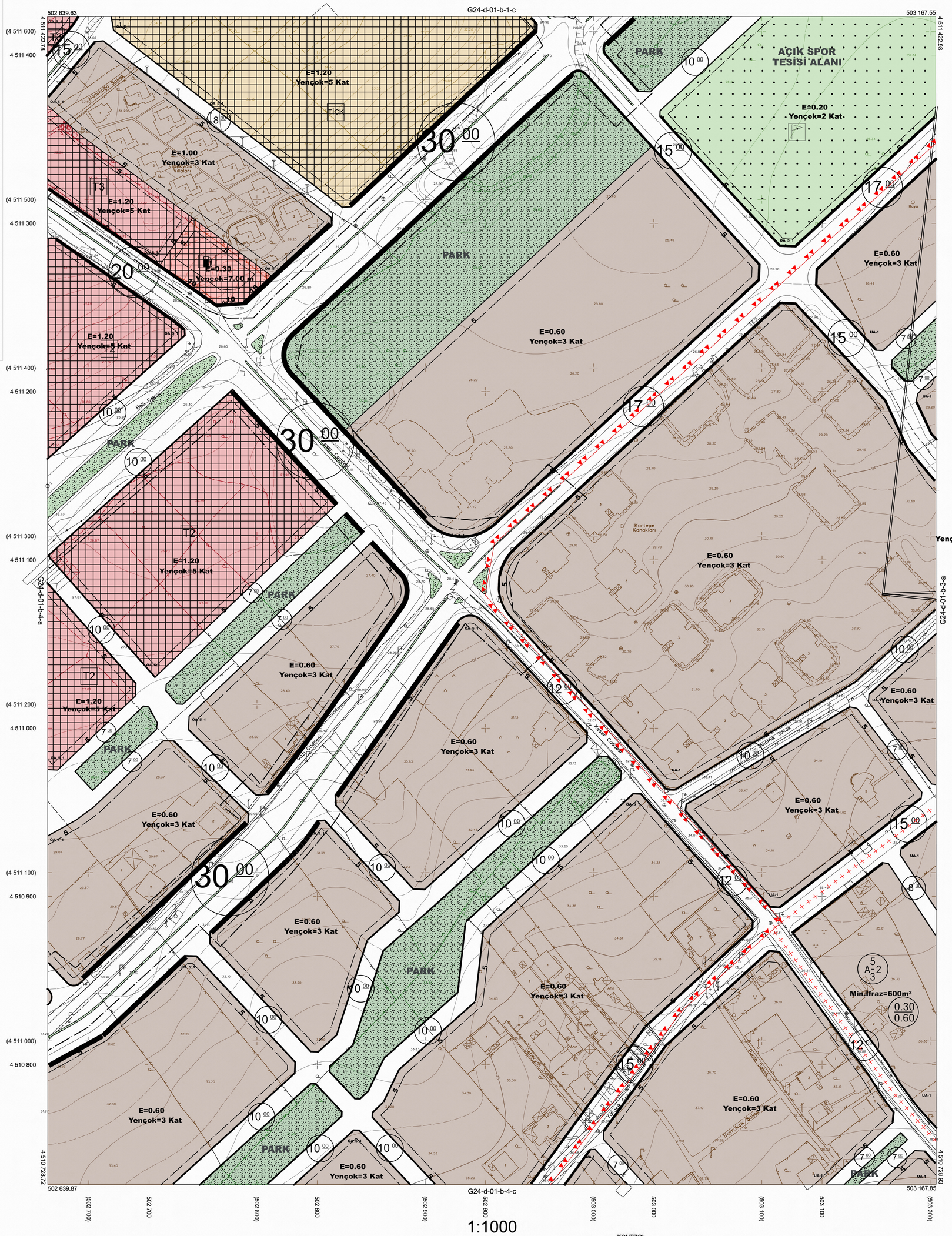

1:1000

Koordinatlar ve pafta bölümlemesi en son güncellenmiş TUTGA'ya bağlı 2005.0 epoğunda, GRS80 elipsoidi ve Transversal Mercator (TM) izdüşümünde düzenlenmiştir.

Ağustos 2010 tarihinde çekilen renkli hava fotoğraflarından üretilmiştir.Yapılar saçak çizgileriyle gösterilmiştir.

Yüklenici Firma : KUTLUBEY HARİTA A.Ş.
ÇETİNKAYA İMAR A.Ş.
(Ortak Girişimi)

PROJE YÖNETİCİSİ
ALTAN ÇETİNKAYA
Harita Mühendisi

KONTROL

Harita Mühendisi	SELİM SAYDAN
Harita Mühendisi	KORCAN ERGİN
Harita Mühendisi	DİLEK AYDIN
Harita Yüksek Mühendisi	HAKAN İLHAN

HALİHAZIR HARİTA ŞEFİ
İSMAİL SEYREK
Harita Mühendisi

PROJE YÖNETİCİSİ
HARİTA ŞUBE MÜDÜRÜ V.
SERHAN ONUR
Harita Yüksek Mühendisi

Kocaeli Büyükşehir Belediyesi tarafından Fotogrametrik yöntemle yaptırılan Kocaeli iline ait 1/1000 ölçekli sayısal Halihazır Harita 3194 sayılı İmar Kanunun 7/a maddesine göre incelendi ve onandı.

17 06 2011

Başkan Adına
GÖKMEN MENGÜÇ
İmar ve Şehircilik Dairesi Başkanı

KARTEPE İLÇESİ (Sarımeşe Beldesi) G24-d-01-b-4-b
KOCAELİ