


# İZMİT İLÇESİ (Saraybahçe Beldesi)

KOCAELİ

## G23-b-24-c-3-a



Kocaeli Büyükşehir Belediyesi tarafından Fotogrametrik yöntemle yaptırılan Kocaeli iline ait 1/1000 ölçekli sayısal Halihazır Harita 3194 sayılı İmar Kanunun 7/a maddesine göre incelendi ve onandı.

17-06-2011

T.C. İZMİT BELEDİYESİ İMAR VE ŞEHİRCİLİK DAİRESİ BAŞKANLIĞI

Başkan Adına
GÖKMEN MENGÜÇ
İmar ve Şehircilik Dairesi Başkanı

Koordinatlar ve pafta bölümlemesi en son güncellenmiş TUTGA'ya bağlı 2005.0 epoğunda, GRS80 elipsoidi ve Transversal Mercator (TM) izdüşümünde düzenlenmiştir.

Ağustos 2010 tarihinde çekilen renkli hava fotoğraflarından üretilmiştir.Yapılar saçak çizgileriyle gösterilmiştir.

Yüklenici Firma : KUTLUBEY HARİTA A.Ş.
ÇETİNKAYA İMAR A.Ş.
(Ortak Girişimi)

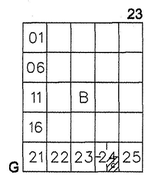
PROJE YÖNETİCİSİ
ALTAN ÇETİNKAYA
Harita Mühendisi

KONTROL

| | | |
|---|---|---|
| Harita Mühendisi | SELİM SAYDAN | |
| Harita Mühendisi | DİLEK AYDIN | |
| Harita Yüksek Mühendisi | EŞREF AKIŞ | |
| Harita Yüksek Mühendisi | HAKAN İLHAN | |

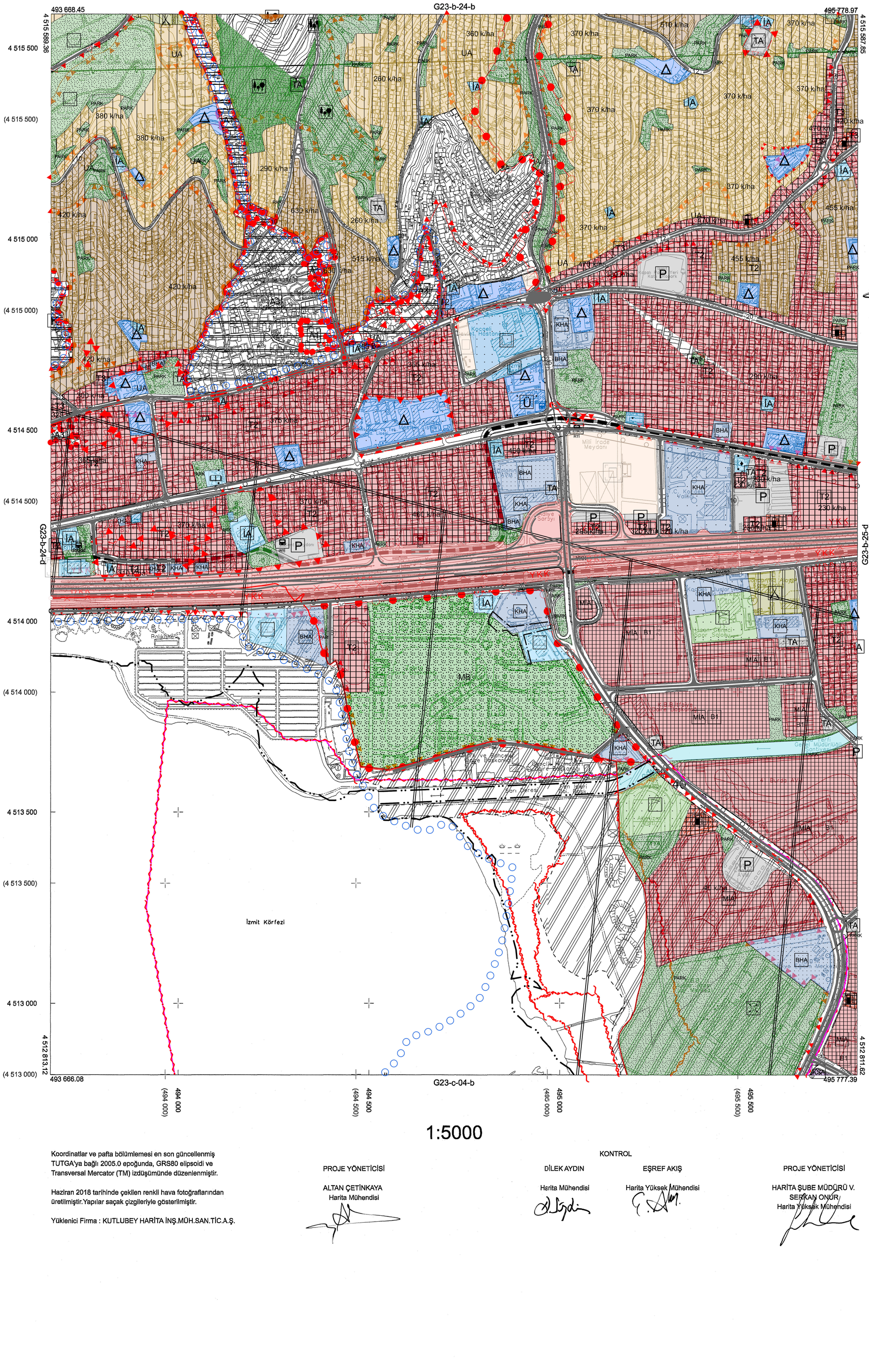
HALİHAZIR HARİTA ŞEFİ
İSMAİL SEYREK
Harita Mühendisi

PROJE YÖNETİCİSİ
HARİTA ŞUBE MÜDÜRÜ V.
SERHAN ONUR
Harita Yüksek Mühendisi




# KOCAELİ-İZMİT

# G23-b-24-c




Kocaeli Büyükşehir Belediyesi tarafından Fotogrametrik yöntemle yaptırılan Kocaeli iline ait 1/5000 ölçekli sayısal Halihazır Harita 3194 sayılı İmar Kanunun 7/a maddesine göre incelendi ve onandı.

18.03.2019

T.C. Başkent Kocaeli Valiliği
GÖKMEN MENGÜÇ
Genel Sekreter Yardımcısı

KOCAELİ-İZMİT

G23-b-24-c

1:5000

Koordinatlar ve pafta bölümlemesi en son güncellenmiş TUTGA'ya bağlı 2005.0 epoğunda, GRS80 elipsoidi ve Transversal Mercator (TM) izdüşümünde düzenlenmiştir.

Haziran 2018 tarihinde çekilen renkli hava fotoğraflarından üretilmiştir.Yapılar saçak çizgileriyle gösterilmiştir.

Yüklenici Firma : KUTLUBEY HARİTA İNŞ.MÜH.SAN.TİC.A.Ş.

PROJE YÖNETİCİSİ

ALTAN ÇETİNKAYA
Harita Mühendisi

KONTROL

DİLEK AYDIN
Harita Mühendisi

EŞREF AKIŞ
Harita Yüksek Mühendisi

PROJE YÖNETİCİSİ

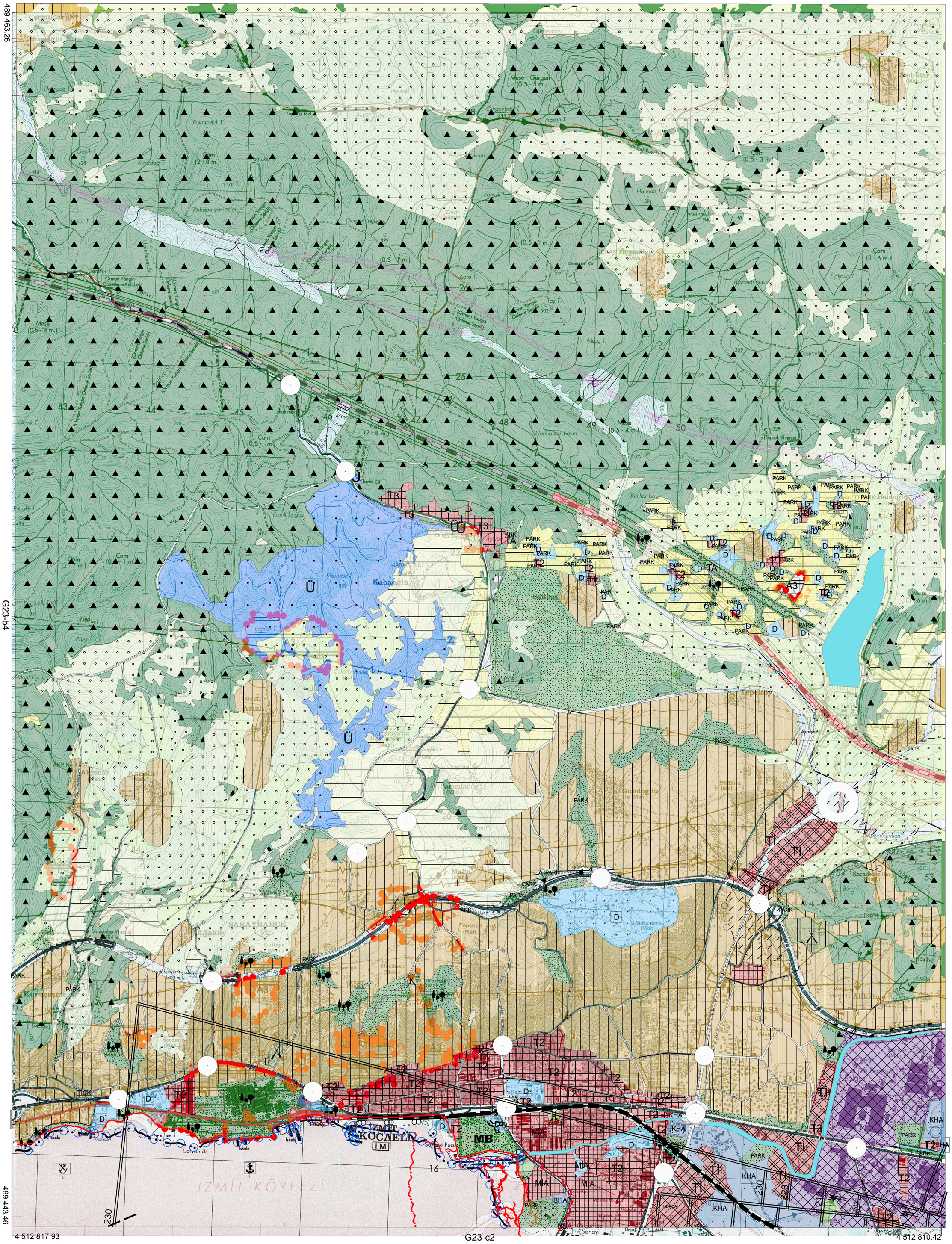
HARİTA ŞUBE MÜDÜRÜ V.
SERKAN ONUR
Harita Yüksek Mühendisi

(İZMİT)

# G23-b3

4 526 699.22 — G23-b2 — 4 526 691.70

489 463.26 — 500 000

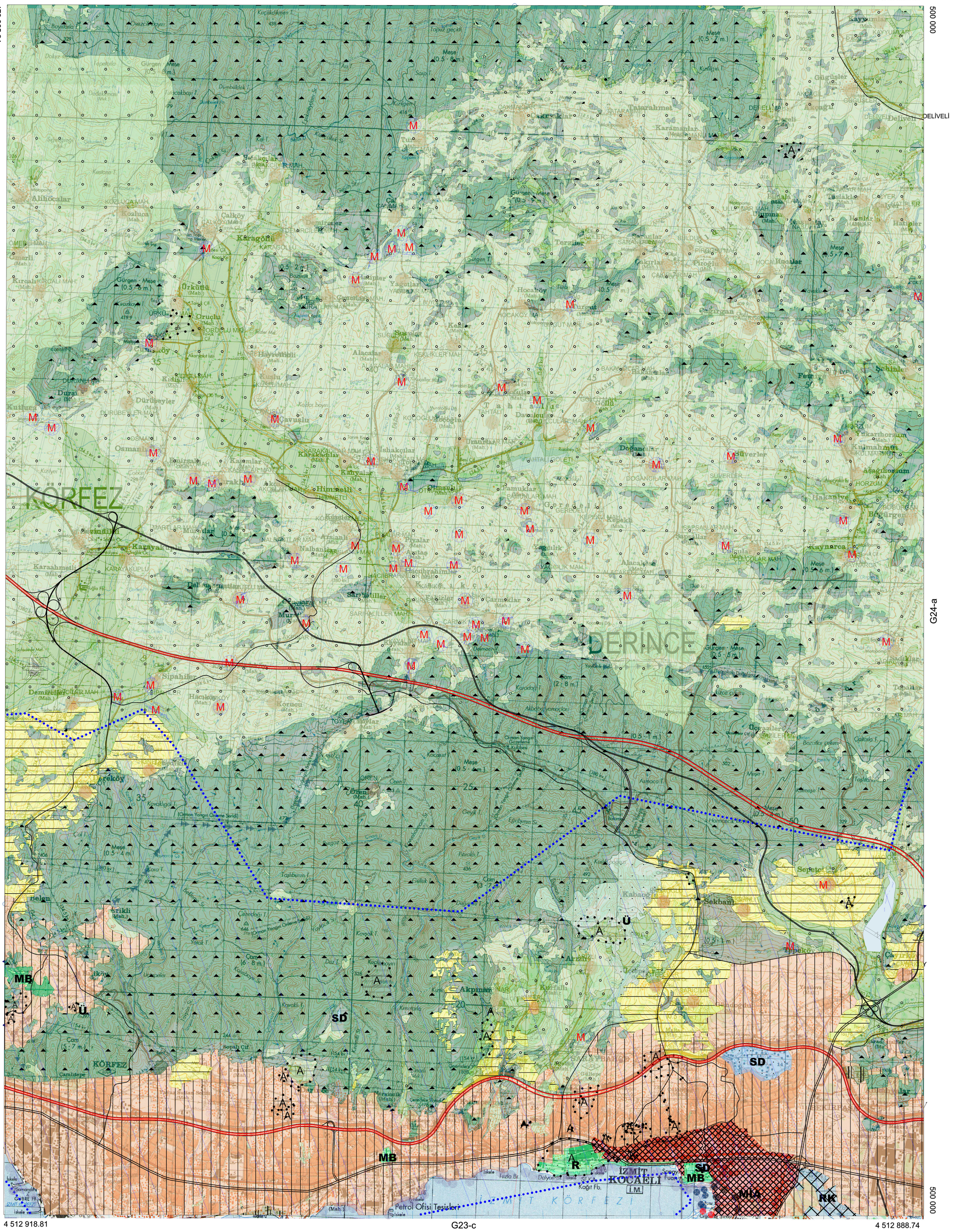

Meşe - Gürgen (0.5 - 5 m.)
Çam (2 - 8 m.)
Çam (0.5 - 3 m.)
Meşe (0.5 - 4 m.)
Çam (0.5 - 1 m.)
Çam (3 - 6 m.)
Meşe (0.5 - 4 m.)
Çam (0.5 - 1 m.)
Çam (3 - 6 m.)
Çam (0.5 - 1 m.)
Çam (2 - 8 m.)
Çam (0.5 - 1 m.)
Çam (3 - 6

()

# G23-b

4 540 682.53 — F23-c — 4 540 652.42

478 965.24 — 500 000




G23-a — G24-a

478 835.96 — 500 000

4 512 918.81 — G23-c — 4 512 888.74

1/50000

/ ./ TARİHİNDE ÇEKİLEN HAVA FOTOĞRAFLARINDAN ÜRETİLEN PAFTALARDA, KIYMETLENDİRME VE YERSEL BÜTÜNLEME BİNA DIŞ ÇATI SINIRLARINDAN YAPILMIŞTIR.
NOT FOTOGRAMETRİK İŞLERDE YAZILACAK