()

G23-a

ONAYLI PLAN

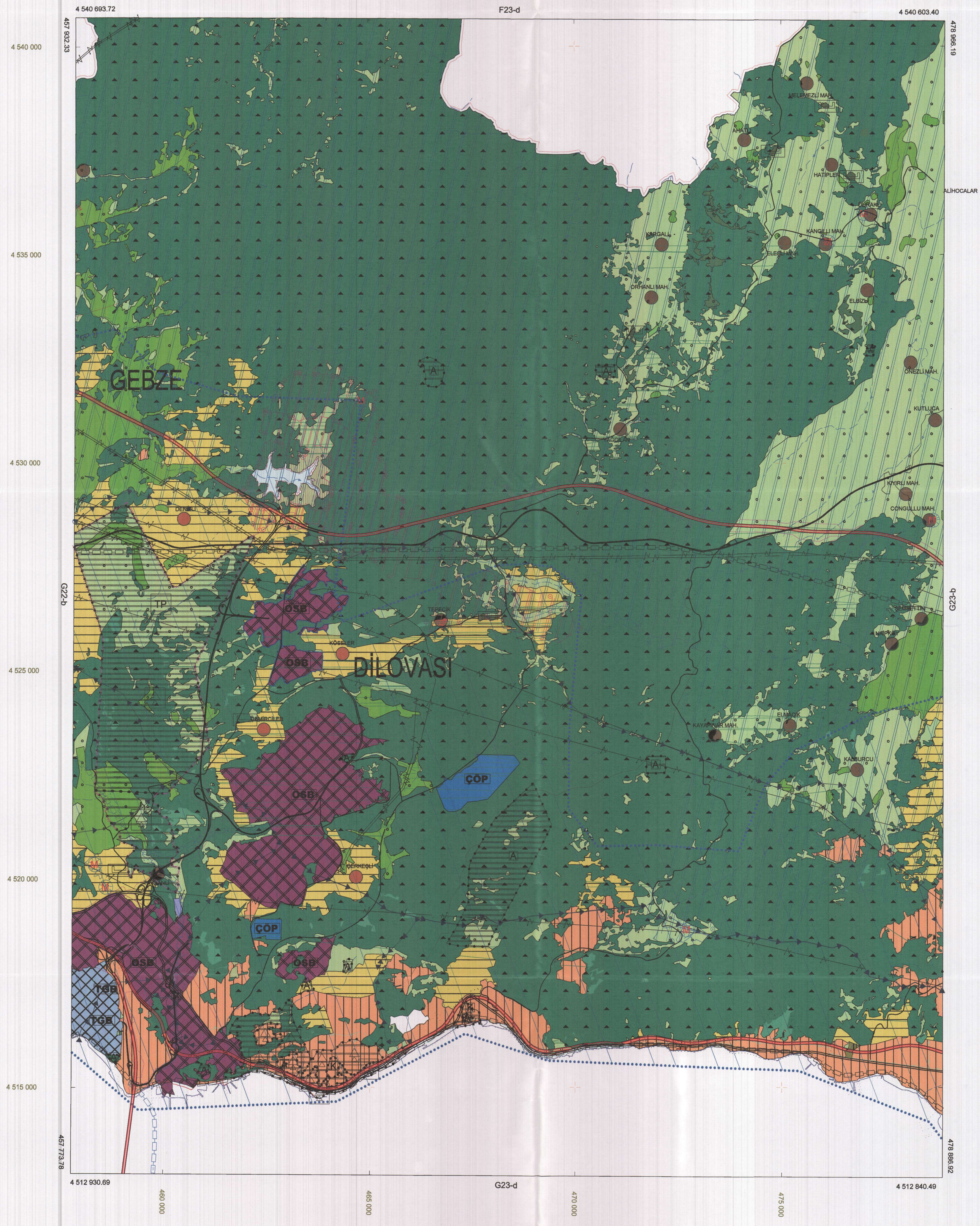
4 540 693.72
F23-d
4 540 603.40
457 932.33
478 966.19
4 540 000
4 535 000
4 530 000
4 525 000
4 520 000
4 515 000
G22-b
G23-b
457 773.78
478 886.92
4 512 930.69
G23-d
4 512 840.49
460 000
465 000
470 000
475 000
GEBZE
DİLOVASI
MELEMEZLİ MAH.
AHATLI
HATİPLER
ALİHOCALAR
DURAKLI
KANGILLI MAH.
ELESLİ MAH.
KARGALI
ORHANLI MAH.
ELBİZLİ
ÖNEZLİ MAH.
KUTLUCA
YAĞCILAR
KIYIRLI MAH.
CONGULLU MAH.
ŞEMSETTİN
NAİPKÖY
ELMACIK
KAYAPINAR MAH.
KALBURCU
DENİZLİ
TEPECİK
KÖSELER
DEMİRCİLER
ÇERKEŞLİ
TAVŞANLI
TP
OSB
ÇÖP
TGB
A
K
M

1/50000

-G23-a
()

()

G23-a1

ONAYLI PLAN


4 540 693.72
F23-d4
4 540 641.03
468 449.27
4 540 000
4 537 500
4 535 000
4 532 500
4 530 000
4 527 500
G22-b2
G23-a2
M
DENİZLİ
SAN
OSB
457 852.95
468 389.74
G23-a4
4 526 759.40
460 000
462 500
465 000
467 500

1/25000

-G23-a1

()

()

G23-a4

ONAYLI PLAN


G23-a1
4 526 812.05
4 526 759.40
468 389.74
TP
OSB
TEPECİK
F
SD
KÖSELER
M3
DEMİRCİLER
ÇÖP
ÇERKEŞLİ
TAVŞANLI
M
D
KSS
TGB
R
SAN
DİLOVASI
HEREKE
İZMİT KÖRFEZİ
4 525 000
4 522 500
4 520 000
4 517 500
4 515 000
G22-b3
G23-a3
457 773.78
468 330.36
G23-d1
4 512 878.07
460 000
462 500
465 000
467 500

1/25000

-G23-a4

()

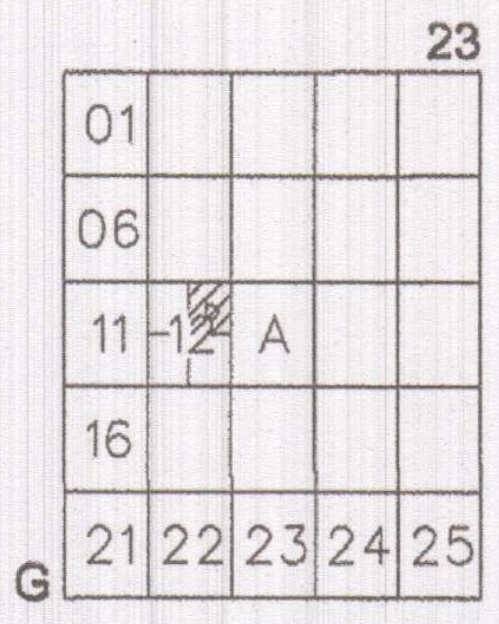
23
01
06
11-12 A
16
G
21 22 23 24 25

KOCAELİ-DİLOVASI

G23-a-12-b

ONAYLI PLAN

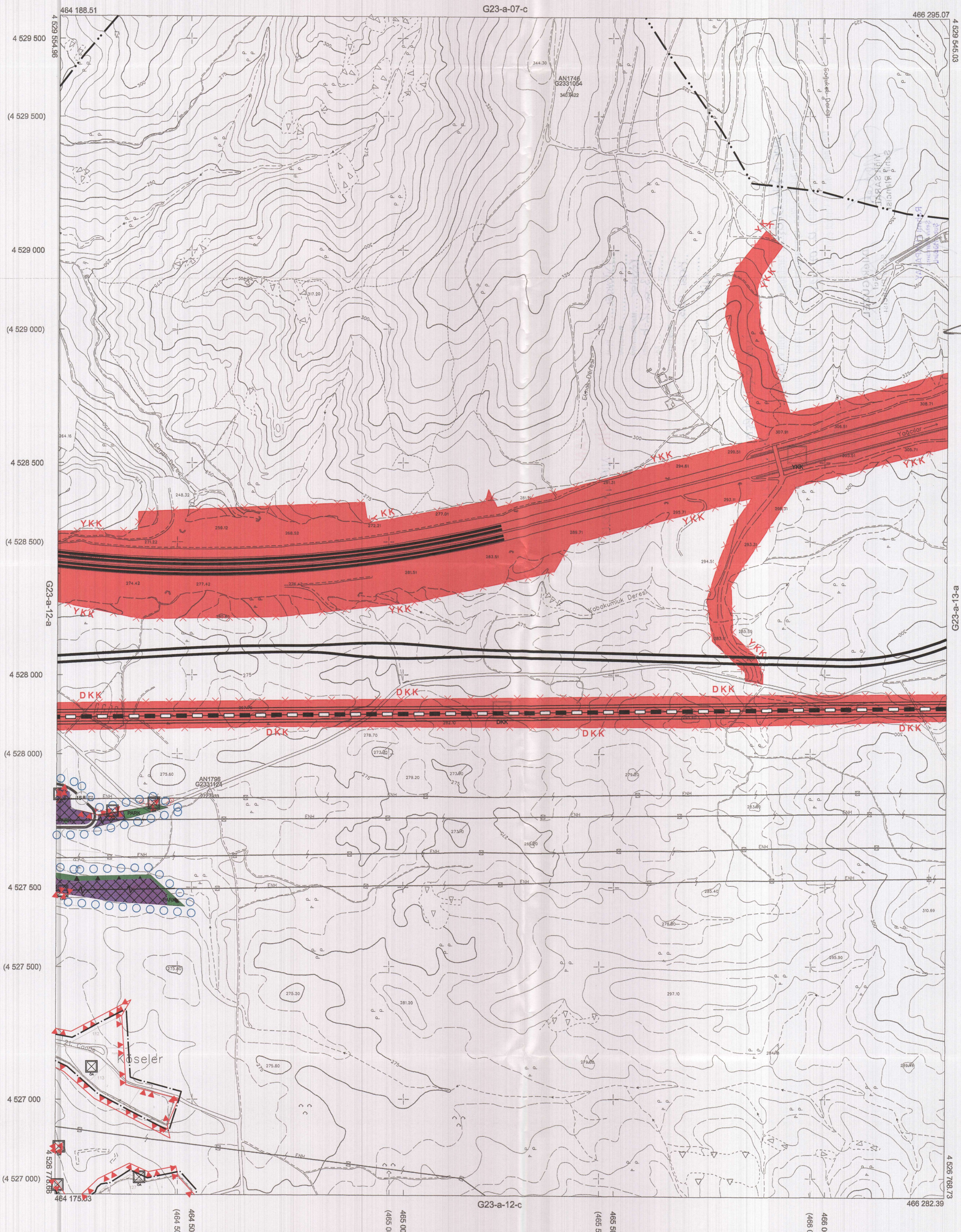
464 188.51
G23-a-07-c
466 295.07
4 529 554.96
4 529 545.03
4 529 500
(4 529 500)
4 529 000
(4 529 000)
4 528 500
(4 528 500)
4 528 000
(4 528 000)
4 527 500
(4 527 500)
4 527 000
(4 527 000)
4 526 776.88
4 526 768.73
464 175.03
G23-a-12-c
466 282.39
G23-a-12-a
G23-a-13-a
AN1746
G2331054
AN1798
G2331174
YKK
DKK
ENH
Köseler
Yabakumluk Deresi
464 500
(464 500)
(465 000)
465 000
465 500
(465 500)
466 000
(466 000)

Kocaeli Büyükşehir Belediyesi tarafından Fotogrametrik yöntemle yaptırılan Kocaeli iline ait 1/5000 ölçekli sayısal Halihazır Harita 3194 sayılı İmar Kanunun 7/a maddesine göre incelendi ve onandı.

10.07./2019

Başkan Adına
GÖKMEN MENGÜÇ
Genel Sekreter Yardımcısı

KOCAELİ-DİLOVASI G23-a-12-b

1:5000

Koordinatlar ve pafta bölümlemesi en son güncellenmiş TUTGA'ya bağlı 2005.0 epoğunda, GRS80 elipsoidi ve Transversal Mercator (TM) izdüşümünde düzenlenmiştir.

Haziran 2018 tarihinde çekilen renkli hava fotoğraflarından üretilmiştir.Yapılar saçak çizgileriyle gösterilmiştir.

Yüklenici Firma : KUTLUBEY HARİTA İNŞ.MÜH.SAN.TİC.A.Ş.

PROJE YÖNETİCİSİ
ALTAN ÇETİNKAYA
Harita Mühendisi

KONTROL

DİLEK AYDIN
Harita Mühendisi

EŞREF AKIŞ
Harita Yüksek Mühendisi

PROJE YÖNETİCİSİ
HARİTA ŞUBE MÜDÜRÜ V.
SERKAN ONUR
Harita Yüksek Mühendisi

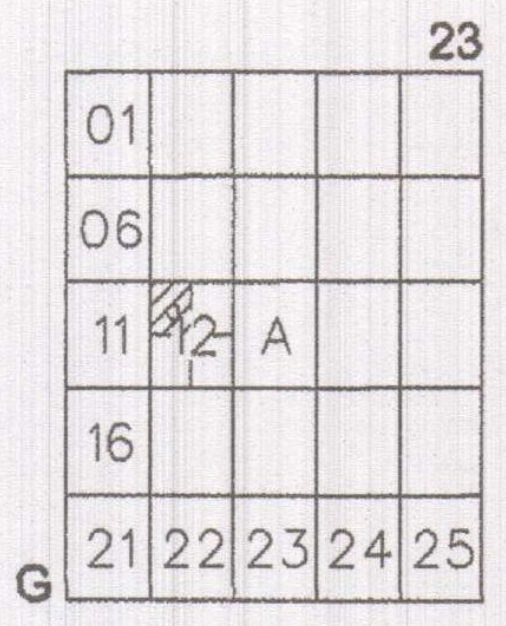
23
01
06
11
12
A
16
21
22
23
24
25
G

KOCAELİ-DİLOVASI

G23-a-12-a

ONAYLI PLAN

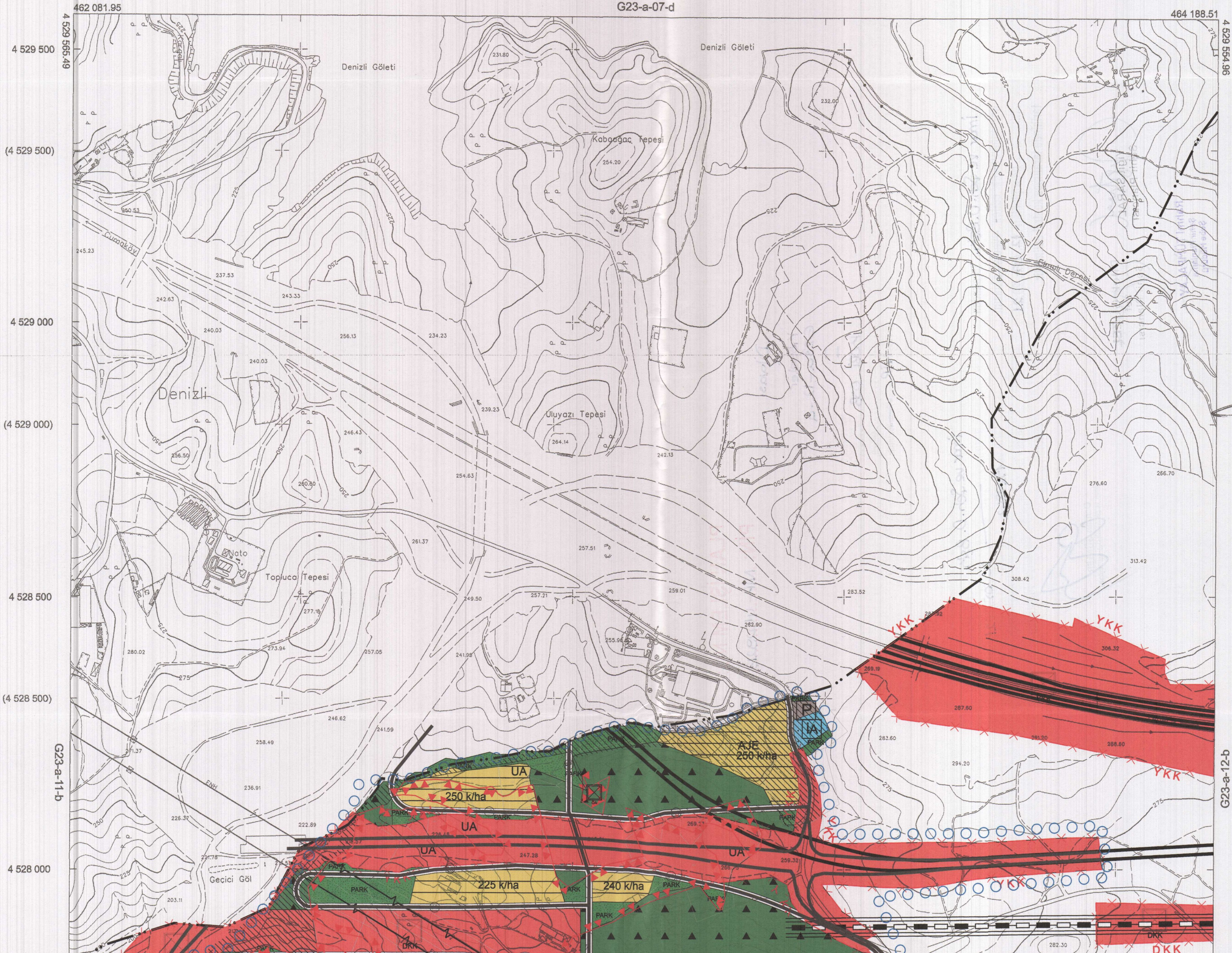
G23-a-07-d
462 081.95
464 188.51
4 529 565.49
4 529 554.96
4 529 500
(4 529 500)
4 529 000
(4 529 000)
4 528 500
(4 528 500)
4 528 000
(4 528 000)
4 527 500
(4 527 500)
4 527 000
(4 527 000)
4 526 789.19
4 526 778.66
462 067.67
464 175.03
G23-a-11-b
G23-a-12-b
G23-a-12-d
Denizli Göleti
Kobağaç Tepesi
Uluyazı Tepesi
Denizli
Topuçal Tepesi
Geçici Göl
Delice Tepesi
Toprak
YKK
DKK
UA
AJE
PARK
IA
TA
KHA
P
250 k/ha
225 k/ha
240 k/ha
220 k/ha
230 k/ha
235 k/ha
180 k/ha
310 k/ha
462 500
(462 500)
463 000
(463 000)
463 500
(463 500)
464 000
(464 000)

Kocaeli Büyükşehir Belediyesi
tarafından Fotogrametrik yöntemle
yaptırılan Kocaeli iline ait 1/5000
ölçekli sayısal Halihazır Harita 3194
sayılı İmar Kanunun 7/a maddesine
göre incelendi ve onandı.

18.03.2019

Başkan Adına
GÖKMEN MENGÜÇ
Genel Sekreter Yardımcısı

KOCAELİ-DİLOVASI

G23-a-12-a

1:5000

Koordinatlar ve pafta bölümlemesi en son güncellenmiş
TUTGA'ya bağlı 2005.0 epoğunda, GRS80 elipsoidi ve
Transversal Mercator (TM) izdüşümünde düzenlenmiştir.

Haziran 2018 tarihinde çekilen renkli hava fotoğraflarından
üretilmiştir.Yapılar saçak çizgileriyle gösterilmiştir.

Yüklenici Firma : KUTLUBEY HARİTA İNŞ.MÜH.SAN.TİC.A.Ş.

PROJE YÖNETİCİSİ	KONTROL		PROJE YÖNETİCİSİ
	DİLEK AYDIN	EŞREF AKIŞ	
ALTAN ÇETİNKAYA Harita Mühendisi	Harita Mühendisi	Harita Yüksek Mühendisi	HARİTA ŞUBE MÜDÜRÜ V. SERKAN ONUR Harita Yüksek Mühendisi

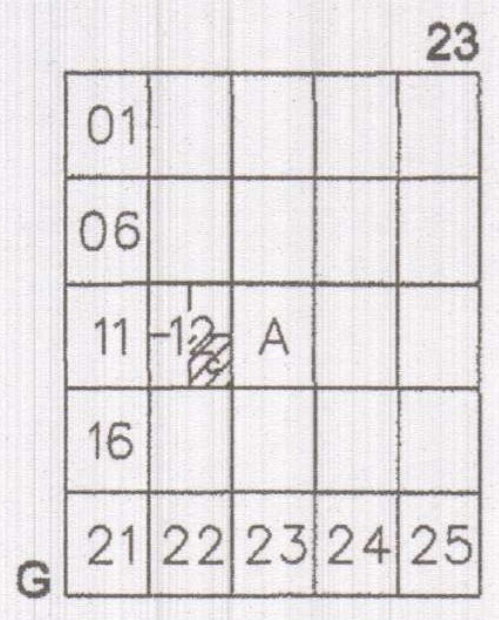
23
01
06
11
12
A
16
G
21
22
23
24
25

KOCAELİ-DİLOVASI

G23-a-12-c

ONAYLI PLAN

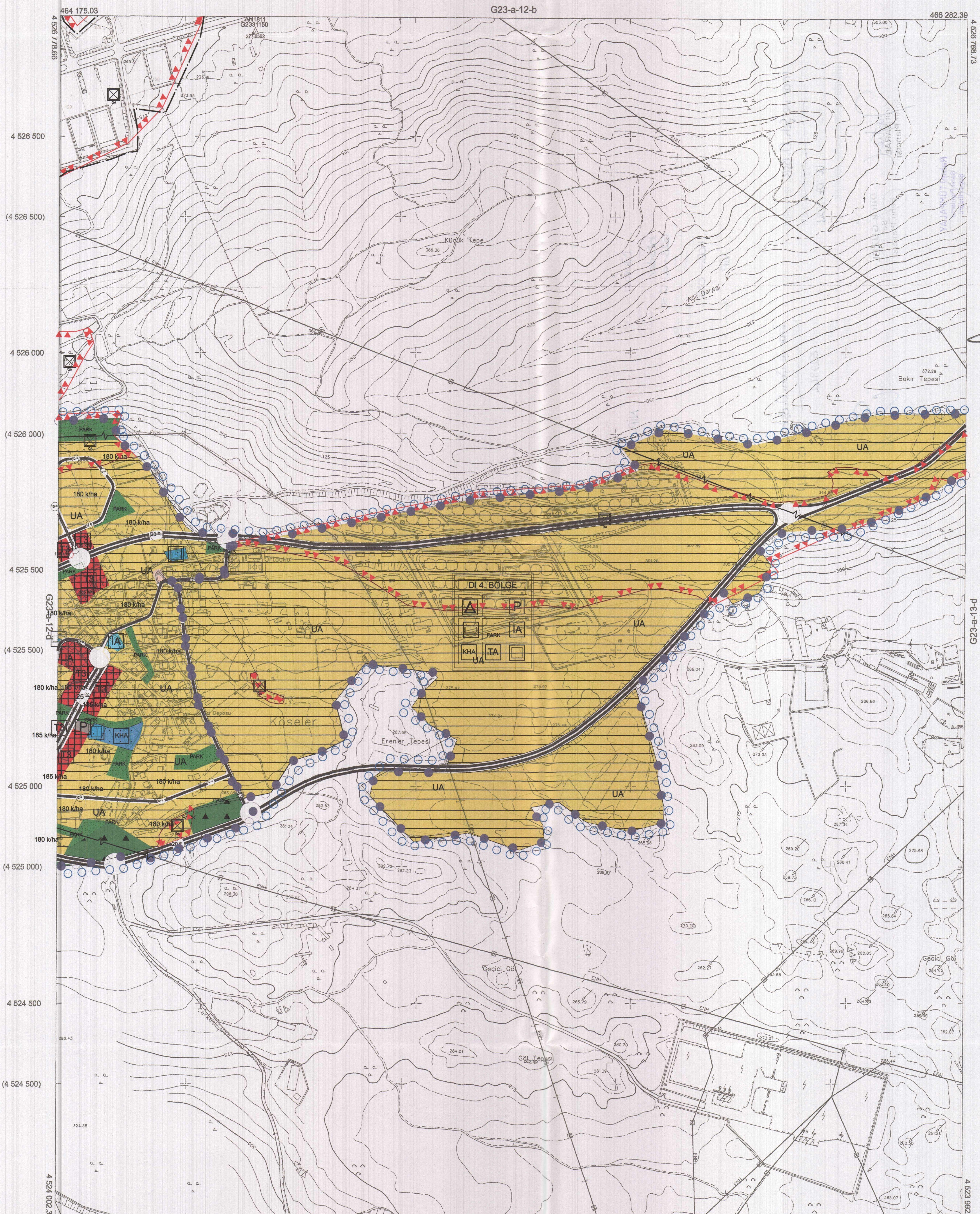
464 175.03
G23-a-12-b
466 282.39
4 526 778.66
4 526 768.73
4 526 500
(4 526 500)
4 526 000
(4 526 000)
4 525 500
(4 525 500)
4 525 000
(4 525 000)
4 524 500
(4 524 500)
4 524 002.36
4 523 992.44
G23-a-12-d
G23-a-13-d
Küçük Tepe
Bakır Tepesi
Köseler
Erenler Tepesi
Geçici Göl
Göl Tepesi
DI 4. BÖLGE
UA
PARK
İA
KHA
TA
P
180 k/ha
185 k/ha
ENH
464 161.56
G23-a-17-b
466 269.71
464 500
(464 500)
465 000
(465 000)
465 500
(465 500)
466 000
(466 000)

Kocaeli Büyükşehir Belediyesi tarafından Fotogrametrik yöntemle yaptırılan Kocaeli iline ait 1/5000 ölçekli sayısal Halihazır Harita 3194 sayılı İmar Kanunun 7/a maddesine göre incelendi ve onandı.

18.03.2019

Başkan Adına
GÖKMEN MENGÜÇ
Genel Sekreter Yardımcısı

KOCAELİ-DİLOVASI G23-a-12-c

1:5000

Koordinatlar ve pafta bölümlemesi en son güncellenmiş TUTGA'ya bağlı 2005.0 epoğunda, GRS80 elipsoidi ve Transversal Mercator (TM) izdüşümünde düzenlenmiştir.

Haziran 2018 tarihinde çekilen renkli hava fotoğraflarından üretilmiştir.Yapılar saçak çizgileriyle gösterilmiştir.

Yüklenici Firma : KUTLUBEY HARİTA İNŞ.MÜH.SAN.TİC.A.Ş.

PROJE YÖNETİCİSİ

ALTAN ÇETİNKAYA
Harita Mühendisi

KONTROL

DİLEK AYDIN
Harita Mühendisi

EŞREF AKIŞ
Harita Yüksek Mühendisi

PROJE YÖNETİCİSİ

HARİTA ŞUBE MÜDÜRÜ V.
SERKAN ONUR
Harita Yüksek Mühendisi

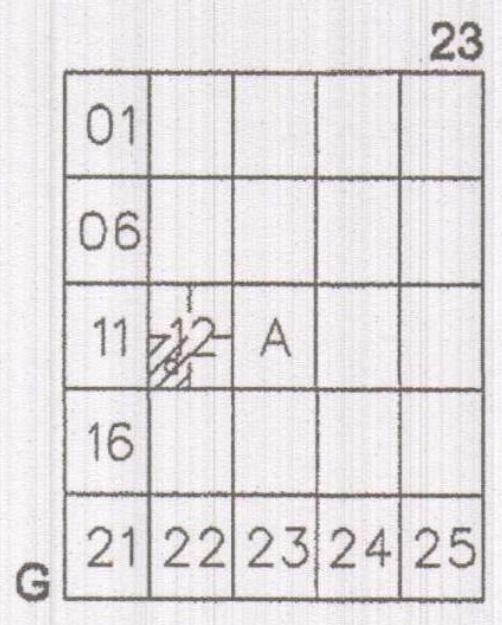
23
01
06
11 12 A
16
G
21 22 23 24 25

KOCAELİ-DİLOVASI

G23-a-12-d

ONAYLI PLAN

Kocaeli Büyükşehir Belediyesi
tarafından Fotogrametrik yöntemle
yaptırılan Kocaeli iline ait 1/5000
ölçekli sayısal Halihazır Harita 3194
sayılı İmar Kanunun 7/a maddesine
göre incelendi ve onandı.

10.03.2019

Başkan Adına
GÖKMEN MENGÜÇ
Genel Sekreter Yardımcısı

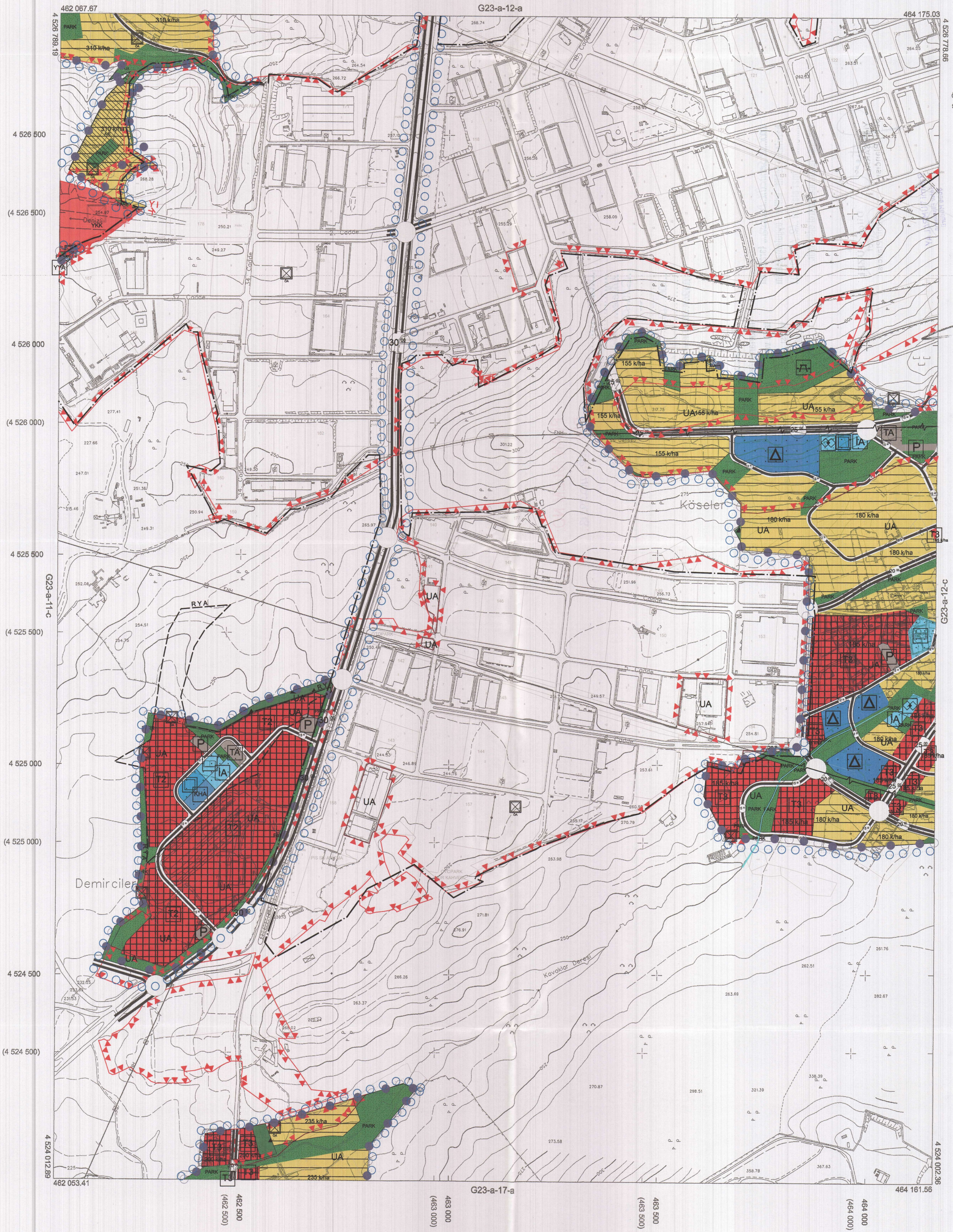
G23-a-12-a
462 067.67
464 175.03
4 526 789.19
4 526 778.66
4 526 500
(4 526 500)
4 526 000
(4 526 000)
4 525 500
(4 525 500)
4 525 000
(4 525 000)
4 524 500
(4 524 500)
4 524 012.89
4 524 002.36
462 053.41
464 161.56
G23-a-11-c
G23-a-12-c
G23-a-17-a
Köseler
Demirciler
Kavaklar Deresi
RYA
YA
310 k/ha
155 k/ha
180 k/ha
235 k/ha
200 k/ha
UA
PARK
P
TA
İA
KHA
T1
T2
T3
30
20
25

KOCAELİ-DİLOVASI

G23-a-12-d

462 500
(462 500)
463 000
(463 000)
463 500
(463 500)
464 000
(464 000)

1:5000

Koordinatlar ve pafta bölümlemesi en son güncellenmiş
TUTGA'ya bağlı 2005.0 epoğunda, GRS80 elipsoidi ve
Transversal Mercator (TM) izdüşümünde düzenlenmiştir.

Haziran 2018 tarihinde çekilen renkli hava fotoğraflarından
üretilmiştir.Yapılar saçak çizgileriyle gösterilmiştir.

Yüklenici Firma : KUTLUBEY HARİTA İNŞ.MÜH.SAN.TİC.A.Ş.

PROJE YÖNETİCİSİ
ALTAN ÇETİNKAYA
Harita Mühendisi

KONTROL

DİLEK AYDIN
Harita Mühendisi
D. Aydin

EŞREF AKIŞ
Harita Yüksek Mühendisi

PROJE YÖNETİCİSİ
HARİTA ŞUBE MÜDÜRÜ V.
SERKAN ONUR
Harita Yüksek Mühendisi

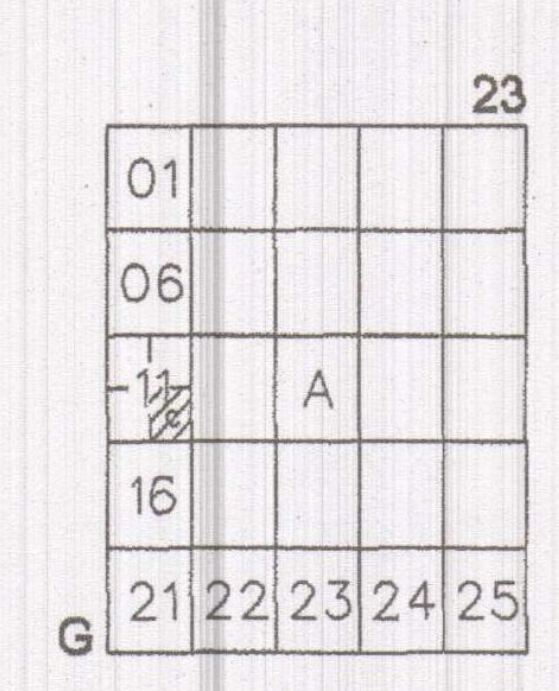
23
01
06
11
A
16
G
21
22
23
24
25

KOCAELİ-DİLOVASI

G23-a-11-c

ONAYLI PLAN

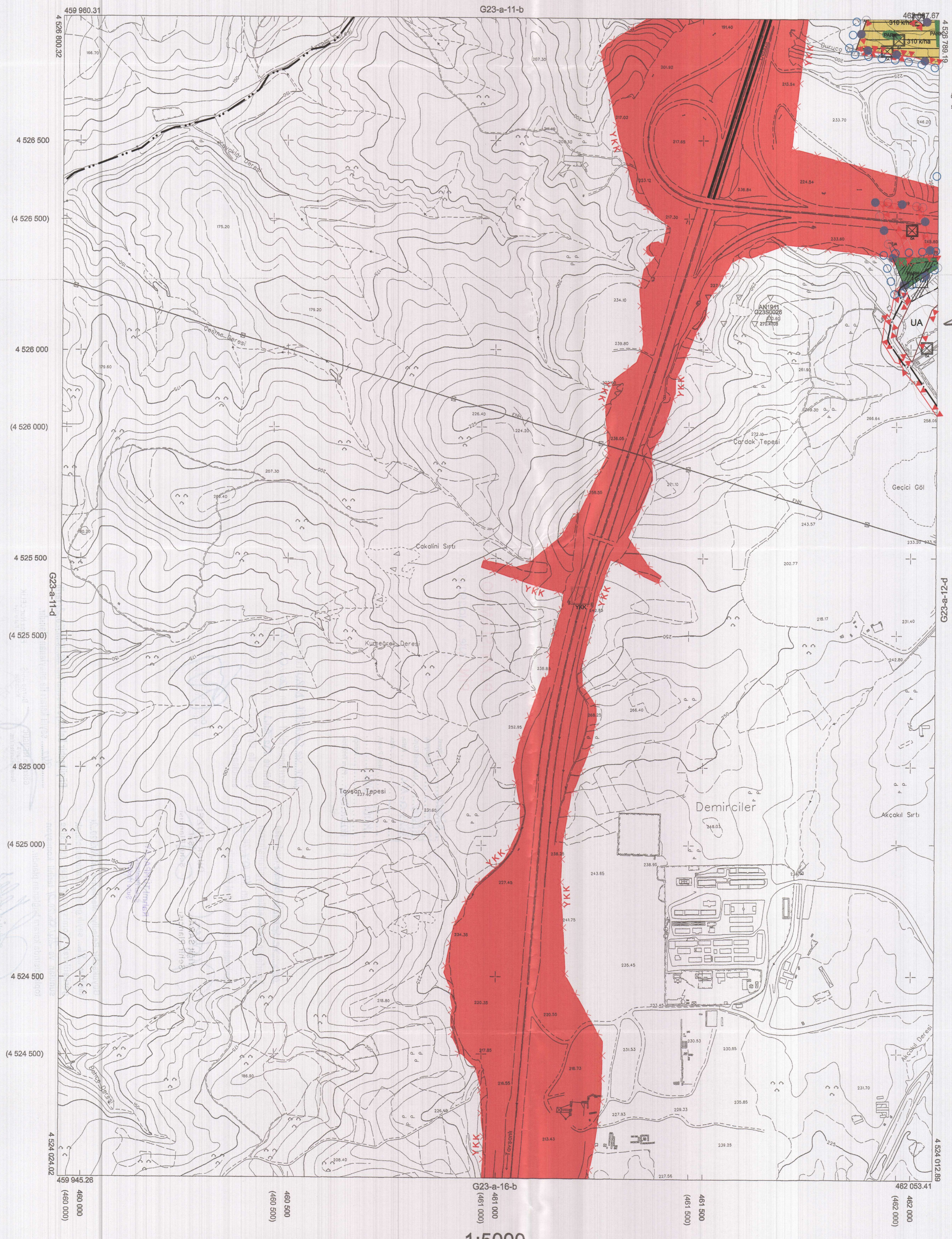
459 960.31
G23-a-11-b
462 067.67
4 526 800.32
4 526 789.19
4 526 500
(4 526 500)
4 526 000
(4 526 000)
4 525 500
(4 525 500)
4 525 000
(4 525 000)
4 524 500
(4 524 500)
4 524 024.02
4 524 012.89
G23-a-11-d
G23-a-12-d
459 945.26
G23-a-16-b
462 053.41
460 000
(460 000)
460 500
(460 500)
461 000
(461 000)
461 500
(461 500)
462 000
(462 000)
310 k/ha
PARK
YKK
UA
Çeşme Deresi
Çardak Tepesi
Geçici Göl
Çakalini Sırtı
Tavşan Tepesi
Demirciler
Akçakıl Sırtı

Kocaeli Büyükşehir Belediyesi tarafından Fotogrametrik yöntemle yaptırılan Kocaeli iline ait 1/5000 ölçekli sayısal Halihazır Harita 3194 sayılı İmar Kanunun 7/a maddesine göre incelendi ve onandı.

180./[illegible]/2019

Başkan Adına
GÖKMEN MENGÜÇ
Genel Sekreter Yardımcısı

KOCAELİ-DİLOVASI

G23-a-11-c

1:5000

Koordinatlar ve pafta bölümlemesi en son güncellenmiş TUTGA'ya bağlı 2005.0 epoğunda, GRS80 elipsoidi ve Transversal Mercator (TM) izdüşümünde düzenlenmiştir.

Haziran 2018 tarihinde çekilen renkli hava fotoğraflarından üretilmiştir.Yapılar saçak çizgileriyle gösterilmiştir.

Yüklenici Firma : KUTLUBEY HARİTA İNŞ.MÜH.SAN.TİC.A.Ş.

PROJE YÖNETİCİSİ
ALTAN ÇETİNKAYA
Harita Mühendisi

KONTROL

DİLEK AYDIN
Harita Mühendisi

EŞREF AKIŞ
Harita Yüksek Mühendisi

PROJE YÖNETİCİSİ
HARİTA ŞUBE MÜDÜRÜ V.
SERKAN ONUR
Harita Yüksek Mühendisi