-G24-a4

()

ONAYLI PLAN

510 536.74

G24-a3

510 556.54

4 526 699.23

4 512 817.94

510 000

507 500

G24-a4

()

G24-a1

G24-d1

505 000

1/25000

502 500

4 526 691.71

4 512 810.42

500 000

500 000

G23-b3

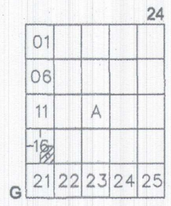
4 525 000

4 522 500

4 520 000

4 517 500

4 515 000



KOCAELİ-İZMİT

G24-a-16-c

ONAYLI PLAN

Kocaeli Büyükşehir Belediyesi tarafından Fotogrametrik yöntemle yaptırılan Kocaeli iline ait 1/5000 ölçekli sayısal Halihazır Harita 3194 sayılı İmar Kanunun 7/a maddesine göre incelendi ve onandı.

18.03.../2019

T.C. Başkan Adına GÖKMEN MENGÜÇ Genel Sekreter Yardımcısı

502 108.93 — G24-a-16-b — 504 217.87

4 521 139.45 — 4 521 140.36

4 521 000 / (4 521 000) / 4 520 500 / (4 520 500) / 4 520 000 / (4 520 000) / 4 519 500 / (4 519 500) / 4 519 000 / (4 519 000) / 4 518 500

G24-a-16-d — G24-a-17-d

Geçici Göl, Türkmenler Deresi, Beyliktarla Sırtı, Yassıbağ, Eşekgüsen Deresi, Değirmenüstü Sırtı, Emirhan, Kamışlıdağ Tepesi, Elece Sırtı, Soğanlık Tepesi, Saka Deresi, Yosunpınar Deresi, Çamaşır Deresi, Çakalini Sırtı, Sazlık Deresi, Topraklı Tepe, Durhasan

PARK, KKA, KHA, TA, İA, P, A3, 20 m

KEBİMK-16-07-2020-24

502 108.72 — G24-a-21-b — 504 219.45

4 518 363.20 — 4 518 364.10

502 500 (502 500) — 503 000 (503 000) — 503 500 (503 500) — 504 000 (504 000)

1:5000

KOCAELİ-İZMİT G24-a-16-c

Koordinatlar ve pafta bölümlemesi en son güncellenmiş TUTGA'ya bağlı 2005.0 epoğunda, GRS80 elipsoidi ve Transversal Mercator (TM) izdüşümünde düzenlenmiştir.

Haziran 2018 tarihinde çekilen renkli hava fotoğraflarından üretilmiştir.Yapılar saçak çizgileriyle gösterilmiştir.

Yüklenici Firma : KUTLUBEY HARİTA İNŞ.MÜH.SAN.TİC.A.Ş.

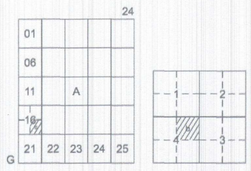
PROJE YÖNETİCİSİ
ALTAN ÇETİNKAYA
Harita Mühendisi

KONTROL

DİLEK AYDIN
Harita Mühendisi

EŞREF AKIŞ
Harita Yüksek Mühendisi

PROJE YÖNETİCİSİ
HARİTA ŞUBE MÜDÜRÜ V.
SERKAN ONUR
Harita Yüksek Mühendisi

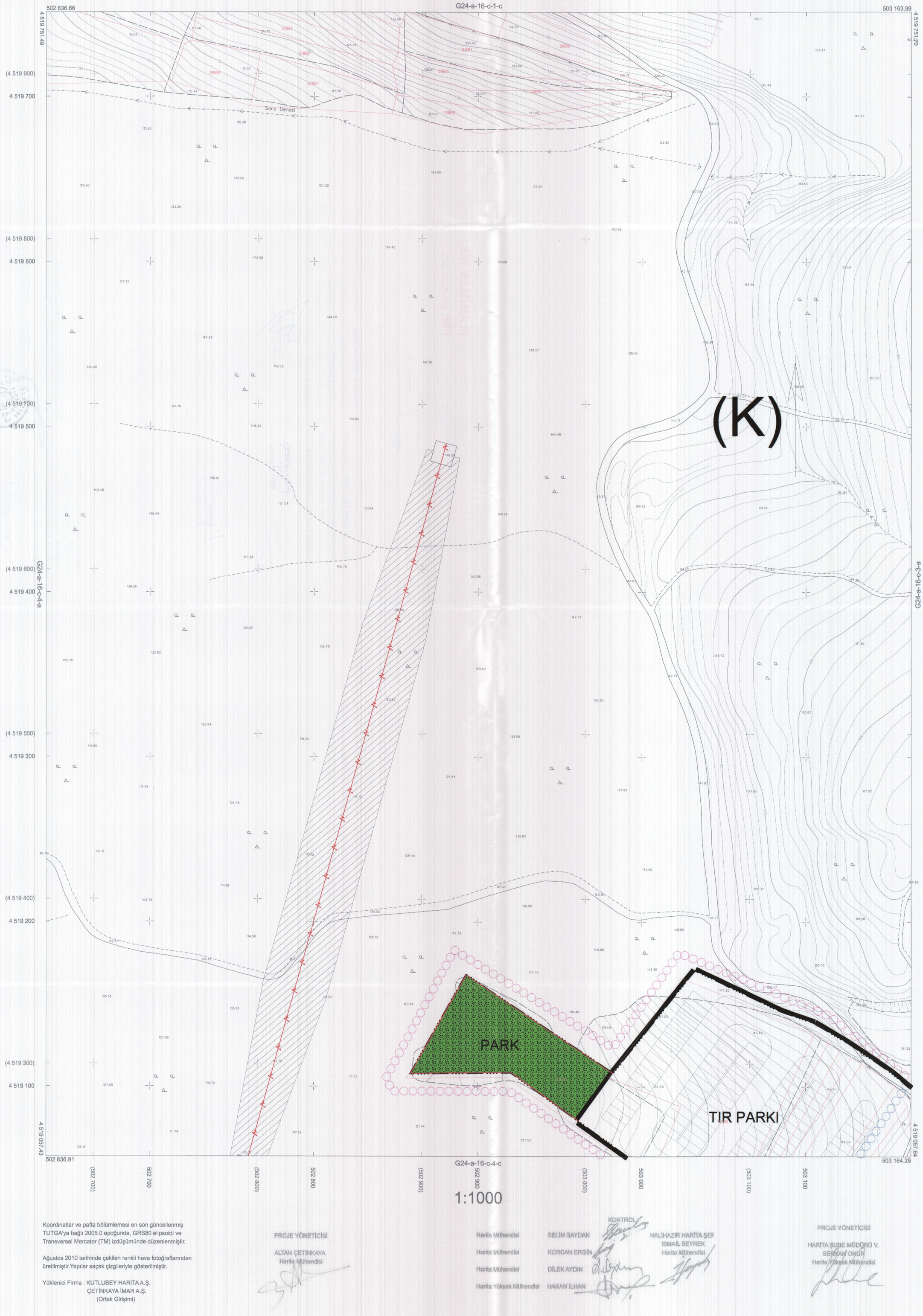


İZMİT İLÇESİ (Durhasan Köyü)

KOCAELİ

G24-a-16-c-4-b

ONAYLI PLAN



1:1000

Kocaeli Büyükşehir Belediyesi tarafından Fotogrametrik yöntemle yaptırılan Kocaeli iline ait 1/1000 ölçekli sayısal Halihazır Harita 3194 sayılı İmar Kanunun 7/a maddesine göre incelendi ve onandı.

05/04/2011

T.C.
Başkan Adına
GÖKMEN MUTLUÇ
İmar ve Şehircilik Dairesi Başkanı

Koordinatlar ve pafta bölümlemesi en son güncellenmiş TUTGA'ya bağlı 2005.0 epoğunda, GRS80 elipsoidi ve Transversal Mercator (TM) izdüşümünde düzenlenmiştir.

Ağustos 2010 tarihinde çekilen renkli hava fotoğraflarından üretilmiştir.Yapılar saçak çizgileriyle gösterilmiştir.

Yüklenici Firma : KUTLUBEY HARİTA A.Ş.
ÇETİNKAYA İMAR A.Ş.
(Ortak Girişimi)

PROJE YÖNETİCİSİ
ALTAN ÇETİNKAYA
Harita Mühendisi

KONTROL

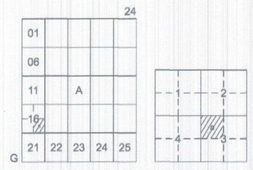
Harita Mühendisi	SELİM SAYDAN	
Harita Mühendisi	KORCAN ERGİN	
Harita Mühendisi	DİLEK AYDIN	
Harita Yüksek Mühendisi	HAKAN İLHAN	

HALİHAZIR HARİTA ŞEF
İSMAİL SEYREK
Harita Mühendisi

PROJE YÖNETİCİSİ
HARİTA ŞUBE MÜDÜRÜ V.
SERKAN ONUR
Harita Yüksek Mühendisi

İZMİT İLÇESİ (Durhasan Köyü) G24-a-16-c-4-b

KOCAELİ



İZMİT İLÇESİ (Durhasan Köyü)

KOCAELİ

G24-a-16-c-3-a

ONAYLI PLAN

503 163.99 — G24-a-16-c-2-d — 503 691.33

4 519 751.70 — 4 519 751.94

(4 519 900) / 4 519 700 / (4 519 800) / 4 519 600 / (4 519 700) / 4 519 500 / (4 519 600) / 4 519 400 / (4 519 500) / 4 519 300 / (4 519 400) / 4 519 200 / (4 519 300) / 4 519 100

G24-a-16-c-4-b

G24-a-16-c-3-b

4 519 057.64 — 503 164.29 — G24-a-16-c-3-d — 503 691.67 — 4 519 057.88

(503 200) / 503 200 / (503 300) / 503 300 / (503 400) / 503 400 / (503 500) / 503 500 / (503 600) / 503 600 / (503 700)

1:1000

Kocaeli Büyükşehir Belediyesi tarafından Fotogrametrik yöntemle yaptırılan Kocaeli iline ait 1/1000 ölçekli sayısal Halihazır Harita 3194 sayılı İmar Kanunun 7/a maddesine göre incelendi ve onandı.

05-04-2011

T.C.
Başkan Vekili
GÜRMEN MUTLUÇ
İmar ve Şehircilik Dairesi Başkanı

Koordinatlar ve pafta bölümlemesi en son güncellenmiş TUTGA'ya bağlı 2005.0 epoğunda, GRS80 elipsoidi ve Transversal Mercator (TM) izdüşümünde düzenlenmiştir.

Ağustos 2010 tarihinde çekilen renkli hava fotoğraflarından üretilmiştir.Yapılar saçak çizgileriyle gösterilmiştir.

Yüklenici Firma : KUTLUBEY HARİTA A.Ş.
ÇETİNKAYA İMAR A.Ş.
(Ortak Girişimi)

PROJE YÖNETİCİSİ
ALTAN ÇETİNKAYA
Harita Mühendisi

		KONTROL
Harita Mühendisi	SELİM SAYDAN	
Harita Mühendisi	KORCAN ERGİN	
Harita Mühendisi	DİLEK AYDIN	
Harita Yüksek Mühendisi	HAKAN İLHAN	

HALİHAZIR HARİTA ŞEF
İSMAİL SEYREK
Harita Mühendisi

PROJE YÖNETİCİSİ
HARİTA ŞUBE MÜDÜRÜ V.
SERKAN ONUR
Harita Yüksek Mühendisi

İZMİT İLÇESİ (Durhasan Köyü) G24-a-16-c-3-a

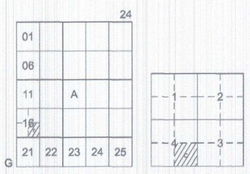
KOCAELİ

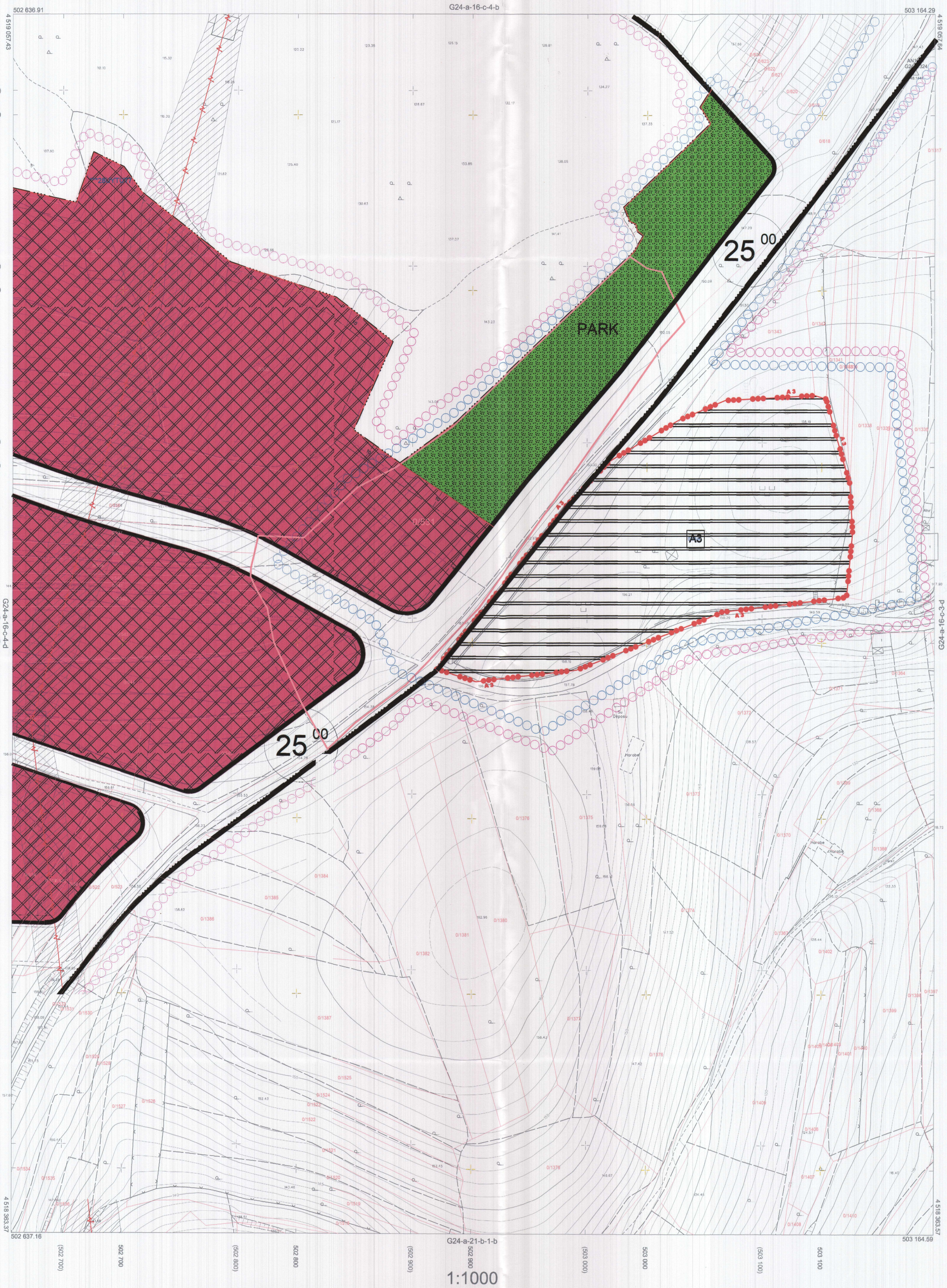
İZMİT İLÇESİ (Durhasan Köyü)

KOCAELİ

G24-a-16-c-4-c

ONAYLI PLAN





İZMİT İLÇESİ (Durhasan Köyü) G24-a-16-c-4-c

KOCAELİ

Kocaeli Büyükşehir Belediyesi tarafından Fotogrametrik yöntemle yaptırılan Kocaeli iline ait 1/1000 ölçekli sayısal Halihazır Harita 3194 sayılı İmar Kanunun 7/a maddesine göre incelendi ve onandı.

05 / 04 / 2011

T.C.
Başkan Vekili
GÖKMEN MANÇ
İmar ve Şehircilik Dairesi Başkanı

Koordinatlar ve pafta bölümlemesi en son güncellenmiş TUTGA'ya bağlı 2005.0 epoğunda, GRS80 elipsoidi ve Transversal Mercator (TM) izdüşümünde düzenlenmiştir.

Ağustos 2010 tarihinde çekilen renkli hava fotoğraflarından üretilmiştir.Yapılar saçak çizgileriyle gösterilmiştir.

Yüklenici Firma : KUTLUBEY HARİTA A.Ş.
ÇETİNKAYA İMAR A.Ş.
(Ortak Girişimi)

PROJE YÖNETİCİSİ
ALTAN ÇETİNKAYA
Harita Mühendisi

KONTROL

Harita Mühendisi	SELİM SAYDAN	
Harita Mühendisi	KORCAN ERGİN	
Harita Mühendisi	DİLEK AYDIN	
Harita Yüksek Mühendisi	HAKAN İLHAN	

HALİHAZIR HARİTA ŞEF
İSMAİL SEYREK
Harita Mühendisi

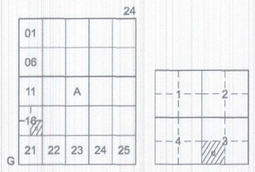
PROJE YÖNETİCİSİ
HARİTA ŞUBE MÜDÜRÜ V.
SERKAN ONUR
Harita Yüksek Mühendisi

İZMİT İLÇESİ (Durhasan Köyü)

KOCAELİ

G24-a-16-c-3-d

ONAYLI PLAN



G24-a-16-c-3-a

503 164.29 — 503 691.67

4 519 057.64 — 4 519 057.88

Durhasan Köyü Merkez Mevki

Durhasan Camii

G24-a-16-c-4-c

G24-a-16-c-3-c

503 164.59 — 503 692.02

4 518 363.57 — 4 518 363.82

G24-a-21-b-2-a

(503 200) 503 200 (503 300) 503 300 (503 400) 503 400 (503 500) 503 500 (503 600) 503 600 (503 700)

(4 519 200) 4 519 000 (4 519 100) 4 518 900 (4 519 000) 4 518 800 (4 518 900) 4 518 700 (4 518 800) 4 518 600 (4 518 700) 4 518 500 (4 518 600) 4 518 400

1:1000

Kocaeli Büyükşehir Belediyesi tarafından Fotogrametrik yöntemle yaptırılan Kocaeli iline ait 1/1000 ölçekli sayısal Halihazır Harita 3194 sayılı İmar Kanunun 7/a maddesine göre incelendi ve onandı.

..0.5/..04/.2011.

T.C.
Başkan Vekili
GÖKMEN MİNİÇ
İmar ve Şehircilik Dairesi Başkanı

İZMİT İLÇESİ (Durhasan Köyü) G24-a-16-c-3-d

KOCAELİ

Koordinatlar ve pafta bölümlemesi en son güncellenmiş TUTGA'ya bağlı 2005.0 epoğunda, GRS80 elipsoidi ve Transversal Mercator (TM) izdüşümünde düzenlenmiştir.

Ağustos 2010 tarihinde çekilen renkli hava fotoğraflarından üretilmiştir.Yapılar saçak çizgileriyle gösterilmiştir.

Yüklenici Firma : KUTLUBEY HARİTA A.Ş.
ÇETİNKAYA İMAR A.Ş.
(Ortak Girişimi)

PROJE YÖNETİCİSİ
ALTAN ÇETİNKAYA
Harita Mühendisi

KONTROL

Harita Mühendisi	SELİM SAYDAN	HALİHAZIR HARİTA ŞEF İSMAİL SEYREK Harita Mühendisi
Harita Mühendisi	KORCAN ERGİN	
Harita Mühendisi	DİLEK AYDIN	
Harita Yüksek Mühendisi	HAKAN İLHAN	

PROJE YÖNETİCİSİ
HARİTA ŞUBE MÜDÜRÜ V.
SERKAN ONUR
Harita Yüksek Mühendisi