KOCAELİ
G22-b-24-d

ONAYLI PLAN

G22-b-24-a

4 515 759.86

4 515 745.73

4 515 500

4 515 000

4 514 500

4 514 000

4 513 500

4 513 000

449 328.49

4 512 983.61

449 500

450 000

G22-c-04-a

450 500

451 000

4 512 969.48

451 439.82

451 458.01

G22-b-23-c

G22-b-24-c

KOCAELİ - G22-b-24-d

MARMARA DENİZİ

310 k/ha

290 k/ha

305 k/ha

300 k/ha

285 k/ha

275 k/ha

335 k/ha

270 k/ha

85 k/ha

PARK

UA

TA

KBBMK 15.11.2018/574

KBBMK 15.11.2018/576

ONAY

Kocaeli Büyükşehir Belediyesi Tarafından Fotogrametrik Yöntemle Yaptırılan Kocaeli İline Ait 1:5000 Ölçekli Sayısal Halihazır Harita 3194 Sayılı İmar Kanununun 7/a Maddesine Göre İncelendi ve Onandı.

15/08/2006

T.C. Başkan Adına Büyükşehir Belediyesi Fen İşleri Müdürü

1:5000

Haziran 2005 Tarihli Hava Fotoğraflarından Üretilmiştir.

Yapımcı Firma : ANA-KENT Planlama Şehircilik Harita Mimarlık İnşaat Sanayi Ticaret Ltd Şti.

Proje Mühendisi
Hasan Tansel SÜDOR

Proje Müdürü
Necati ÖLÇÜCÜOĞLU

KONTROL

İsmail SEYREK
Harita Mühendisi
Halihazır Harita Şefi

Serkan ONUR
Harita Yüksek Mühendisi
Harita Kadastro Müdür Vekili

DARICA
(İZMİT)

28L-IIa

ONAYLI PLAN

ZEYTİNLİK ALANI

ASKERİ ALAN

ASKERİ SAHA

UA

ÖA

Ukk

1:1000

Bu Harita Tahminden yapılan İzmit şehirine bağlı Darıca kasabasına ait 1/1000 ölçekli 144 paftadan ibaret halihazır harita İncelendi ve ONANDI

Bel Tek Müz
Gn Md Y

14-6-1977

M İlhan Elibol
Harita Dairesi Başkanı

Ölçü Hesap ve tevsimat işleri Harita D. Reisliğince yapılmıştır.

İLLER BANKASI

Umumi Müdür
Fen Heyeti Müdürü

ALİ ARAK
Fen Heyeti Müdürü

HARİTA DAİRESİ REİSLİĞİ
HAVA İŞLERİ
ARŞİV No:

DARICA İLÇESİ (Darıca Beldesi)

KOCAELİ

G22-b-24-d-1-c

ONAYLI PLAN



1:1000

KBBMK:11.05.2018/269

KBBMK:12.04.2018/268

Kocaeli Büyükşehir Belediyesi tarafından Fotogrametrik yöntemle yaptırılan Kocaeli iline ait 1/1000 ölçekli sayısal Halihazır Harita 3194 sayılı İmar Kanunun 7/a maddesine göre incelendi ve onandı.

28-11-2011

Başkan Adına
GÖKMEN MENGÜÇ
İmar ve Şehircilik Dairesi Başkanı

Koordinatlar ve pafta bölümlemesi en son güncellenmiş TUTGA'ya bağlı 2005.0 epoğunda, GRS80 elipsoidi ve Transversal Mercator (TM) izdüşümünde düzenlenmiştir.

Ağustos 2010 tarihinde çekilen renkli hava fotoğraflarından üretilmiştir.Yapılar saçak çizgileriyle gösterilmiştir.

Yüklenici Firma : KUTLUBEY HARİTA A.Ş.
ÇETİNKAYA İMAR A.Ş.
(Ortak Girişimi)

PROJE YÖNETİCİSİ
ALTAN ÇETİNKAYA
Harita Mühendisi

Harita Mühendisi	SELİM SAYDAN	KONTROL
Harita Mühendisi	DİLEK AYDIN	
Harita Yüksek Mühendisi	EŞREF AKIŞ	
Harita Yüksek Mühendisi	HAKAN İLHAN	

HALİHAZIR HARİTA ŞEFİ
İSMAİL SEYREK
Harita Mühendisi

PROJE YÖNETİCİSİ
HARİTA ŞUBE MÜDÜRÜ V.
SERKAN ONUR
Harita Yüksek Mühendisi

DARICA İLÇESİ (Darıca Beldesi) G22-b-24-d-1-c

KOCAELİ

KOCAELİ
G22-b-24-d

ONAYLI PLAN

G22-b-24-a

4 515 759.86

4 515 745.73

315 kişi/ha.
320 kişi/ha.
215 kişi/ha.
275 kişi/ha.
310 kişi/ha.
445 kişi/ha.
365 kişi/ha.
290 kişi/ha.
295 kişi/ha.
295 kişi/ha.
310 kişi/ha.
310 kişi/ha.
130kişi/ha.

15m
10m

KBBMK 14.01.2016/40
KBBMK 14.06.2016/40
KBBMK 14.06.2016/40

O.P
UA
M

Askeri Alan
MARMARA DENİZİ

4 515 500
4 515 000
4 514 500
4 514 000
4 513 500
4 513 000

449 347.47
451 458.01
449 328.49
451 439.82

4 512 983.61
4 512 969.48

G22-b-23-c
G22-b-24-c
G22-c-04-a

449 500
450 000
450 500
451 000

1:5000

ONAY

Kocaeli Büyükşehir Belediyesi Tarafından Fotogrametrik Yöntemle Yaptırılan Kocaeli İline Ait 1:5000 Ölçekli Sayısal Halihazır Harita 3194 Sayılı İmar Kanununun 7/a Maddesine Göre İncelendi ve Onandı.

15/08/2006

T.C. Başkan Adına

Haziran 2005 Tarihli Hava Fotoğraflarından Üretilmiştir.

Yapımcı Firma : ANA-KENT Planlama Şehircilik Harita Mimarlık İnşaat Sanayi Ticaret Ltd Şti.

Proje Mühendisi
Hasan Tansel SÜDOR

Proje Müdürü
Necati ÖLÇÜCÜOĞLU

KONTROL

İsmail SEYREK
Harita Mühendisi
Halihazır Harita Şefi

Serkan ÖNÜR
Harita Yüksek Mühendisi
Harita Kadastro Müdür Vekili

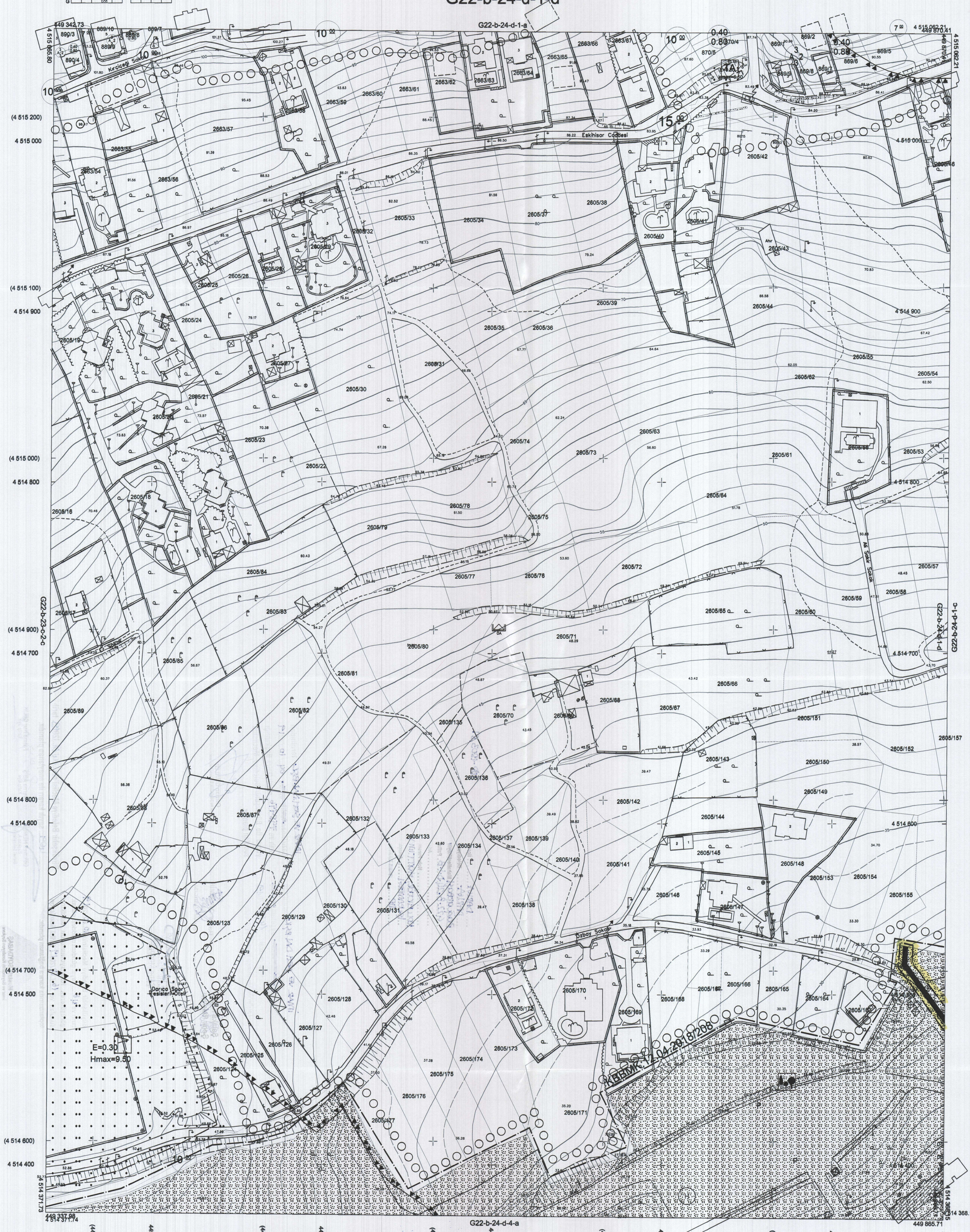
KOCAELİ - G22-b-24-d

DARICA İLÇESİ (Darıca Beldesi)

KOCAELİ

G22-b-24-d-1-d

ONAYLI PLAN



1:1000

Kocaeli Büyükşehir Belediyesi tarafından Fotogrametrik yöntemle yaptırılan Kocaeli iline ait 1/1000 ölçekli sayısal Halihazır Harita 3194 sayılı İmar Kanunun 7/a maddesine göre incelendi ve onandı.

28-11-2011

Başkan Adına
GÖKMEN MENGÜÇ
İmar ve Şehircilik Dairesi Başkanı

Koordinatlar ve pafta bölümlemesi en son güncellenmiş TUTGA'ya bağlı 2005.0 epoğunda, GRS80 elipsoidi ve Transversal Mercator (TM) izdüşümünde düzenlenmiştir.

Ağustos 2010 tarihinde çekilen renkli hava fotoğraflarından üretilmiştir.Yapılar saçak çizgileriyle gösterilmiştir.

Yüklenici Firma : KUTLUBEY HARİTA A.Ş.
ÇETİNKAYA İMAR A.Ş.
(Ortak Girişimi)

PROJE YÖNETİCİSİ
ALTAN ÇETİNKAYA
Harita Mühendisi

KONTROL

Harita Mühendisi	SELİM SAYDAN	
Harita Mühendisi	DİLEK AYDIN	
Harita Yüksek Mühendisi	EŞREF AKIŞ	
Harita Yüksek Mühendisi	HAKAN İLHAN	

HALİHAZIR HARİTA ŞEFİ
İSMAİL SEYREK
Harita Mühendisi

PROJE YÖNETİCİSİ
HARİTA ŞUBE MÜDÜRÜ V.
SERKAN ONUR
Harita Yüksek Mühendisi

DARICA İLÇESİ (Darıca Beldesi) G22-b-24-d-1-d

KOCAELİ

ONAYLI PLAN

SAĞLIK TESİSLERİ

ÖA

PLQ

GRW

ZEYTİNLİK ALANI

25 DBMK:08.10.2003/45

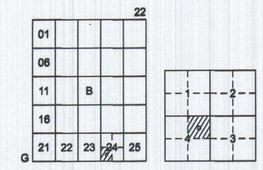
KBBMK:13.08.2015/447

KBBMK : 15-09-2006/584

ASKERİ ALAN

UKK

UA



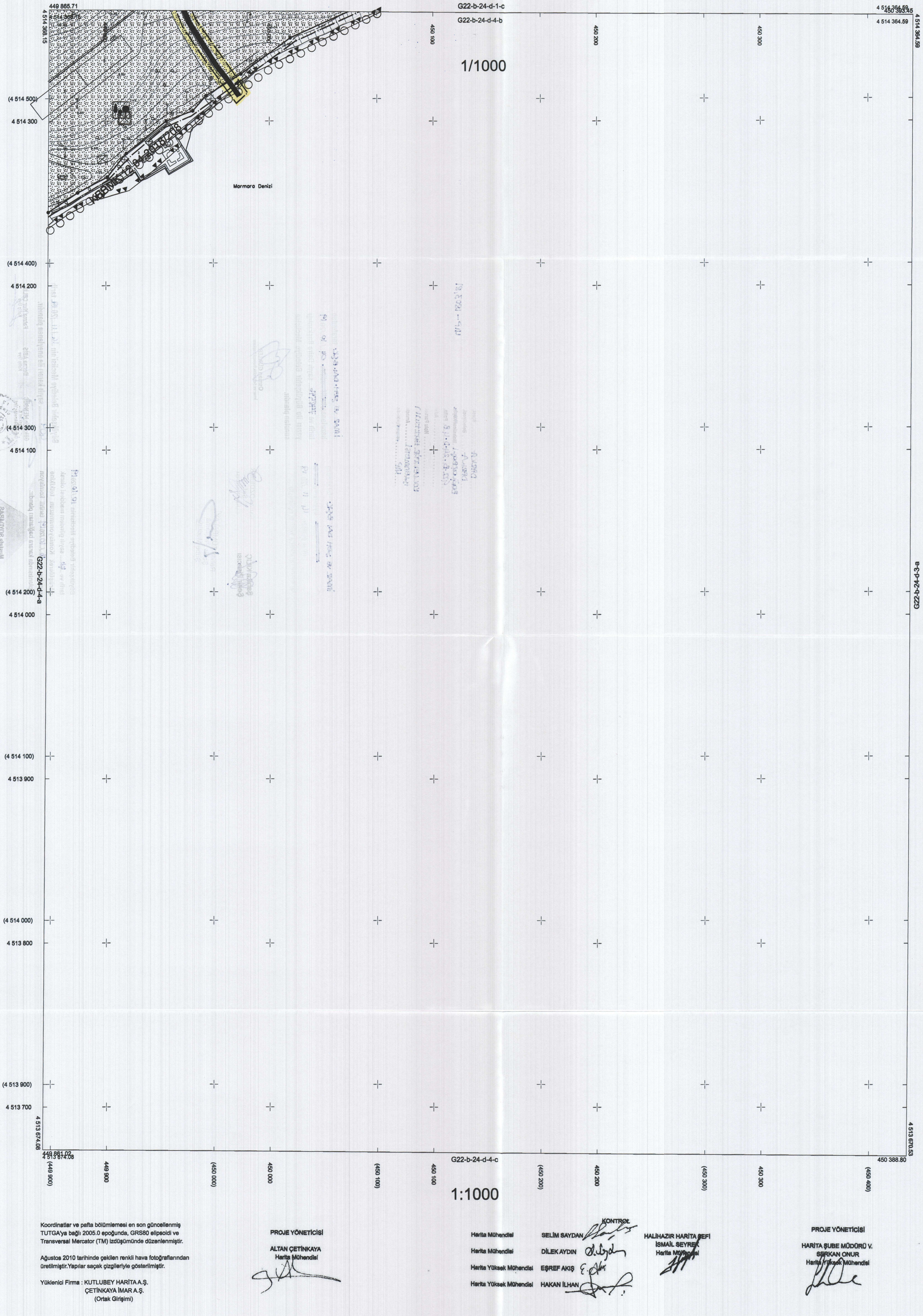
DARICA İLÇESİ (Darıca Beldesi)

KOCAELİ

G22-b-24-d-4-b

ONAYLI PLAN

1/1000



1:1000

Kocaeli Büyükşehir Belediyesi tarafından Fotogrametrik yöntemle yaptırılan Kocaeli iline ait 1/1000 ölçekli sayısal Halihazır Harita 3194 sayılı İmar Kanunun 7/a maddesine göre incelendi ve onandı.

28 -11- 2011

T.C.

Başkan Adına
GÖKMEN MENGÜÇ
İmar ve Şehircilik Dairesi Başkanı

Koordinatlar ve pafta bölümlemesi en son güncellenmiş TUTGA'ya bağlı 2005.0 epoğunda, GRS80 elipsoidi ve Transversal Mercator (TM) izdüşümünde düzenlenmiştir.

Ağustos 2010 tarihinde çekilen renkli hava fotoğraflarından üretilmiştir.Yapılar saçak çizgileriyle gösterilmiştir.

Yüklenici Firma : KUTLUBEY HARİTA A.Ş.
ÇETİNKAYA İMAR A.Ş.
(Ortak Girişimi)

PROJE YÖNETİCİSİ
ALTAN ÇETİNKAYA
Harita Mühendisi

KONTROL

Harita Mühendisi	SELİM SAYDAN	
Harita Mühendisi	DİLEK AYDIN	
Harita Yüksek Mühendisi	EŞREF AKIŞ	
Harita Yüksek Mühendisi	HAKAN İLHAN	

HALİHAZIR HARİTA ŞEFİ
İSMAİL SEYREK
Harita Mühendisi

PROJE YÖNETİCİSİ
HARİTA ŞUBE MÜDÜRÜ V.
SERKAN ONUR
Harita Yüksek Mühendisi

DARICA İLÇESİ (Darıca Beldesi) G22-b-24-d-4-b
KOCAELİ