

F24D16A F24D16B

| F24D16A | F24D16B |
|---------|---------|
| 1 | 1 |
| 2 | 2 |
| 3 | 3 |
| 4 | 4 |
| 5 | 5 |
| 6 | 6 |
| 7 | 7 |
| 8 | 8 |
| 9 | 9 |
| 10 | 10 |
| 11 | 11 |
| 12 | 12 |
| 13 | 13 |
| 14 | 14 |
| 15 | 15 |
| 16 | 16 |
| 17 | 17 |
| 18 | 18 |
| 19 | 19 |
| 20 | 20 |
| 21 | 21 |
| 22 | 22 |
| 23 | 23 |
| 24 | 24 |
| 25 | 25 |
| 26 | 26 |
| 27 | 27 |
| 28 | 28 |
| 29 | 29 |
| 30 | 30 |
| 31 | 31 |
| 32 | 32 |
| 33 | 33 |
| 34 | 34 |
| 35 | 35 |
| 36 | 36 |
| 37 | 37 |
| 38 | 38 |
| 39 | 39 |
| 40 | 40 |
| 41 | 41 |
| 42 | 42 |
| 43 | 43 |
| 44 | 44 |
| 45 | 45 |
| 46 | 46 |
| 47 | 47 |
| 48 | 48 |
| 49 | 49 |
| 50 | 50 |
| 51 | 51 |
| 52 | 52 |
| 53 | 53 |
| 54 | 54 |
| 55 | 55 |
| 56 | 56 |
| 57 | 57 |
| 58 | 58 |
| 59 | 59 |
| 60 | 60 |
| 61 | 61 |
| 62 | 62 |
| 63 | 63 |
| 64 | 64 |
| 65 | 65 |
| 66 | 66 |
| 67 | 67 |
| 68 | 68 |
| 69 | 69 |
| 70 | 70 |
| 71 | 71 |
| 72 | 72 |
| 73 | 73 |
| 74 | 74 |
| 75 | 75 |
| 76 | 76 |
| 77 | 77 |
| 78 | 78 |
| 79 | 79 |
| 80 | 80 |
| 81 | 81 |
| 82 | 82 |
| 83 | 83 |
| 84 | 84 |
| 85 | 85 |
| 86 | 86 |
| 87 | 87 |
| 88 | 88 |
| 89 | 89 |
| 90 | 90 |
| 91 | 91 |
| 92 | 92 |
| 93 | 93 |
| 94 | 94 |
| 95 | 95 |
| 96 | 96 |
| 97 | 97 |
| 98 | 98 |
| 99 | 99 |
| 100 | 100 |

EUTEM
PLANTAL - PROJE İNŞAAT İS MAKİNALARI
EUTEM VE DANIŞMANLIK İŞ. TİC. LTD. ŞTİ.
Yükseköğretim Bld. No: 123 Kat: 9/10
Plenty Plaza Çarşısı - Ankara
Tel: 0312 472 20 03 Faks: 0312 473 20 83
Baskent Vardi Dairesi: 057 035 2063

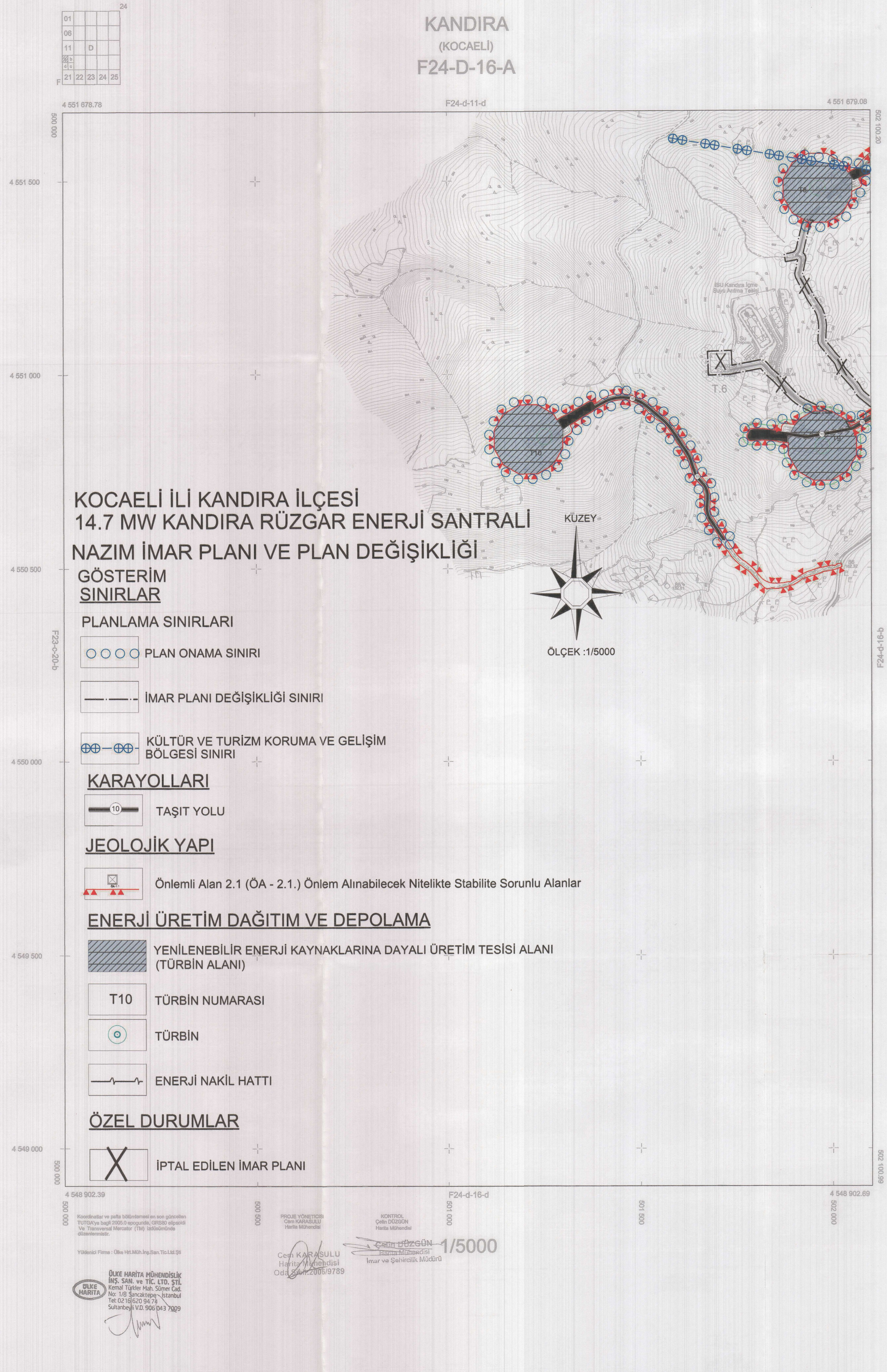
Murat Güler
A Grubu Ziraatçısı
Dip. No: 26 Ocak 51 No: 3091
Karne Dosya No: 1653

Dosya No : 410932037
Plan No : 41312535
Ölçek : 1/5000

Plan müellifi tarafından hazırlanan Kocaeli İlî, Kandira İlçesi, 14,7 MW Kandira RES, 3 Tübin Alanı ve Bağlantı Yollarına İlişkin -2- paftalık 1/5000 Nazım İmar Planı ve Plan Değişikliği 1 no'lu Cumhurbaşkanlığı Kararnamesinin 102 (k) maddesi ve 3194 sayılı İmar Kanununun 9. Maddesi uyarınca onaylandı.

T.C.
ÇEVRE ve ŞEHİRCİLİK BAKANLIĞI
Mekansal Planlama Genel Müdürü a.

Selma TOŞUN
Daire Başkanı



İTTF 98 KOORDİNAT SİSTEMİNDE VE
2005.0 EPOĞUNDA ÖLKE HARİTA MÖH.
İNS. SAN. LTD. ŞTİ. TARAFINDAN YAPILAN
KOCALİ İLİ KANDIRA İLÇESİNE AİT 5
ADET 1/5000 ÖLÇEKLİ SAYISAL HALİHAZIR
HARİTA 3194 SAYILI İMAR KANUNUNUN 71a
MADDESİNE GÖRE İNCELENDİ VE ONANDI.

BELEDİYE BAŞKANLIĞI ADINA
MUSTAFA DURSUN
KANDIRA BELEDİYESİ BAŞKAN YARDIMCISI

KANDIRA-F24-D-16-A
(KOCALI)

F24D16A F24D16B

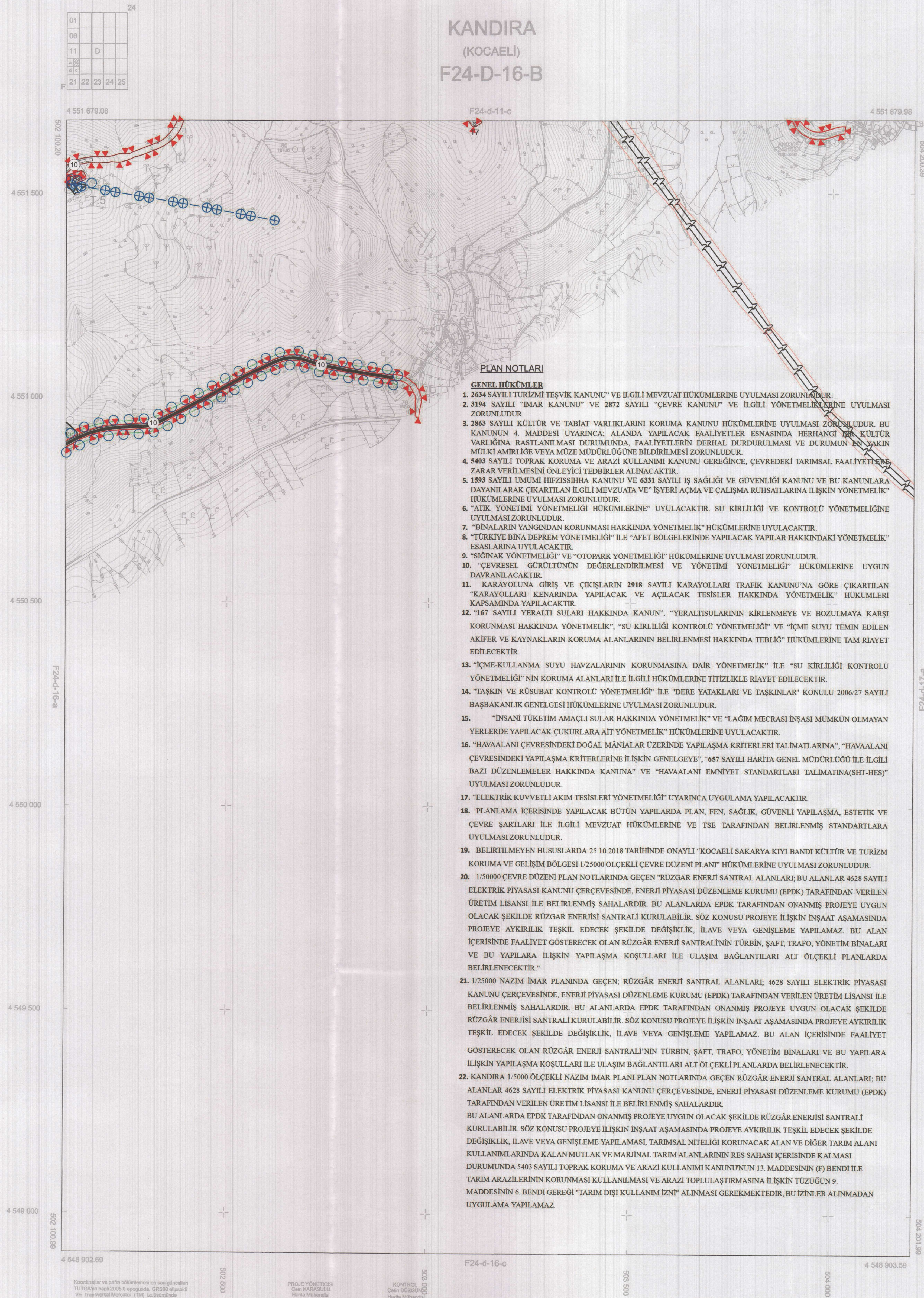
FLANLAMA "ROJUE INSAAT" İÇİ TAC LTD. ŞTİ.
ECİTİM VE DANIŞMANLIK HİZ. TAC LTD. ŞTİ.
 Yürürlüğüne Geçirildi, 1238 Old. 918
 Plenty Plaza Çekirge - ANKARA
 Tel: 0312 473 20 93 Fax: 0312 473 20 93
 Beşikent Varoluş Dairesi 657 036 2663

Murat BARAR
 A Grup Sorumlusu
 Dip. No: 207 Oda No: No: 3091
 Karne Dosyası No: 1653

| | |
|----------|-------------|
| Dosya No | : 410932037 |
| Plan No: | : 41312535 |
| Ölçek | : 1/5000 |

Plan müellifi tarafından hazırlanan Kocaeli İli, Kandıra İlçesi, 14,7 MW Kandıra RES, 3 Türbin Alanı ve Bağlantı Yollarına ilişkin -2- paftalık 1/5000 Nazım İmar Planı ve Plan Değişikliği 1 no'lu Cumhurbaşkanlığı Kararnamesinin 102 (k) maddesi ve 3194 sayılı İmar Kanununun 9. Maddesi uyarınca onaylandı.

6 Mayıs 2021
T.C.
ÇEVRE ve ŞEHİRCİLİK BAKANLIĞI
Mekansal Planlama Genel Müdürü a.
Selma FOŞUN
Daire Başkanı



İTFR 98 KOORDİNAT SİSTEMİNDE VE 2005.0 EPOĞUNDA ÖLKE HARİTA MDH. İNS. SAN. LTD. ŞTİ. TARAFINDAN YAPILAN KOCAELİ İLİ KANDIRA İLÇESİNE AİT 5 ADDET 1/5000 ÖLÇEKLİ SAYISAL HALIHAZIR HARİTA 3194 SAYILI İMAR KANUNUNUN 7/b MADDESİNE GÖRE İNCELENDİ VE ONANDI.

26/02/2020

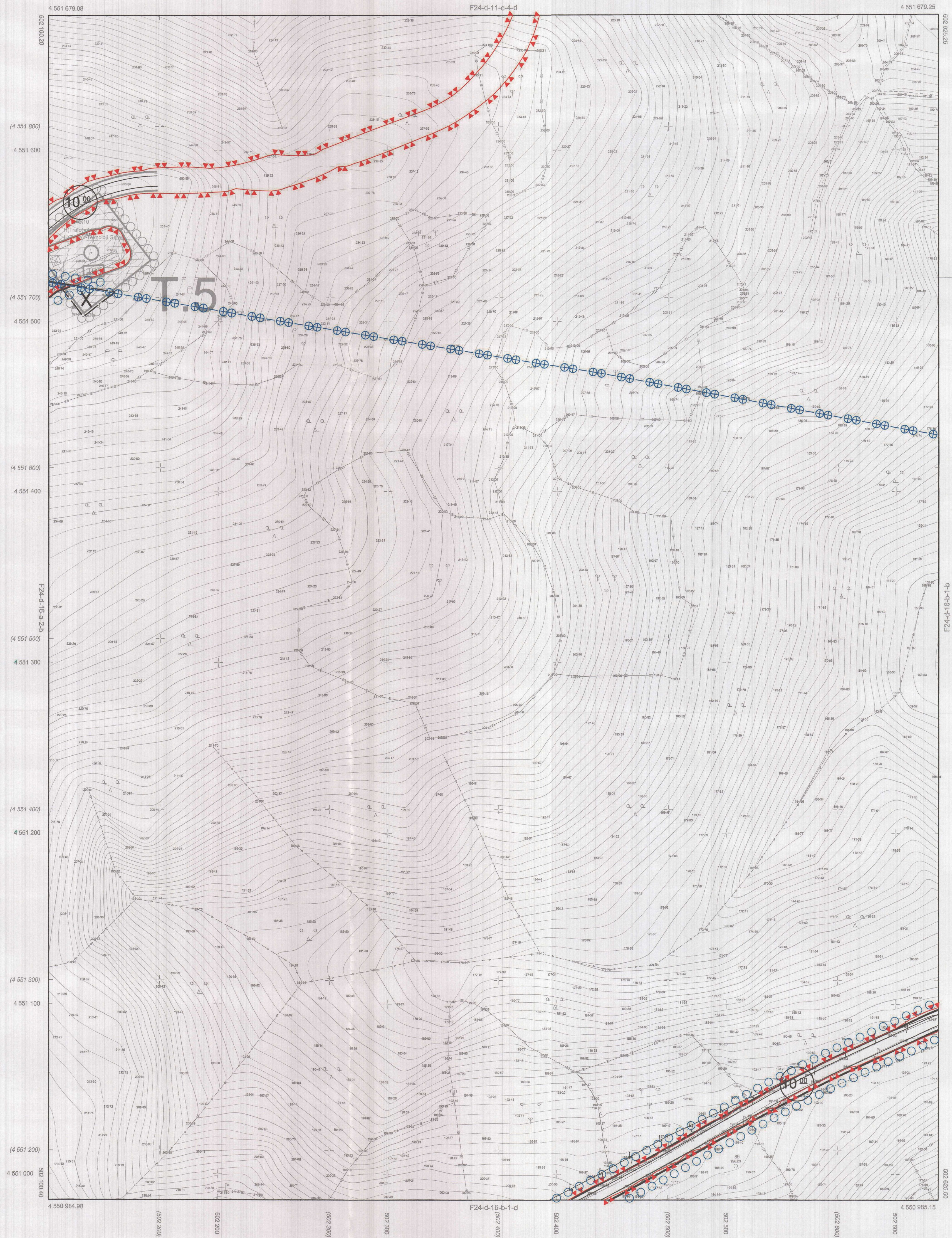


KANDIRA-F24-D-16-B
(KOCael)

ÇOK KONTROL
Harita Mühendisi
ÇOK KONTROL
Harita Mühendisi

Plan müellifi tarafından hazırlanan Kocaeli İli, Kandıra İlçesi, 14,7 MW Kandıra RES, 3 Türbin Alanı ve Bağlantı Yollarına ilişkin -6- sayılı 1/1000 ölçekli Uygulama İmar Planı ve Plan Değişikliği 1' no'lu Cumhurbaşkanlığı Kararnamesinin 102. (k) maddesi ve 3194 sayılı İmar Kanununun 9. Maddesi uyarınca onaylandı.

Selma TOSUN
Daire Başkanı



18 1021 2020

BELEDİYE BAŞKANI ADINA
MUSTAFA DURSUN
KANDIRA BELEDİYESİ BAŞKAN YARDIMCISI

KANDIRA-F24-D-16-B-1-A
(KOCael)

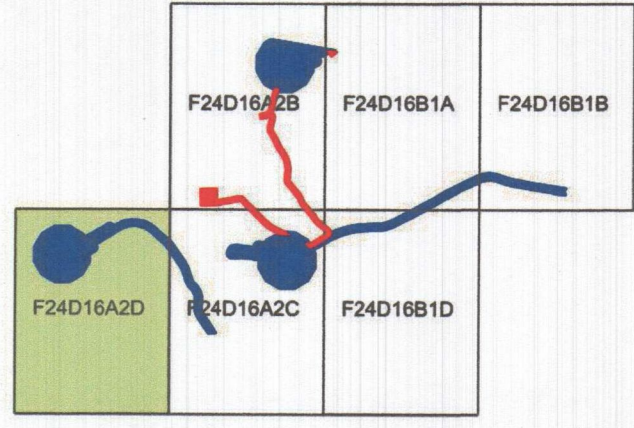
FORTEK
ĐİŐAAT MÜHENDİSLİK TURİZM
SANAYİ VE TİCARET LİD.ŐTİ.
 2p Mah. İyosıdık 2p No. 54 D.3 Ümraniye
 102161 634 44 91 102161 634 44 9
 Ümraniye T. 300 022 1505

Cem KARASULU
Harita Mühendisi
Ödemiş 0270 578 789

MD Tarihi: 05.05.2021
Proje Kayıt No: 06-2021-40645
Üye: MURAT BAYAR (3091)

Yukarıda bilgileri verilen planlarına ilgili üstlerince yetkili planların, Olanıya kayıt ve tesellimin bulunduğuc; sbe kenarı iş için olanıya bagvandıgu tarih itibarıyla herhangi bir meslek bulundukları, buharıyayla karındırlarak İbn Karah Sıll Durum Balıca dızerlenmıstır.

KOCAELİ İLİ - KANDIRA İLÇESİ
14.7 MW KANDIRA RÜZGAR ENERJİ SANTRALİ
UYGULAMA İMAR PLANI VE PLAN DEĞİŞİKLİĞİ
ÖLÇEK:1/1000



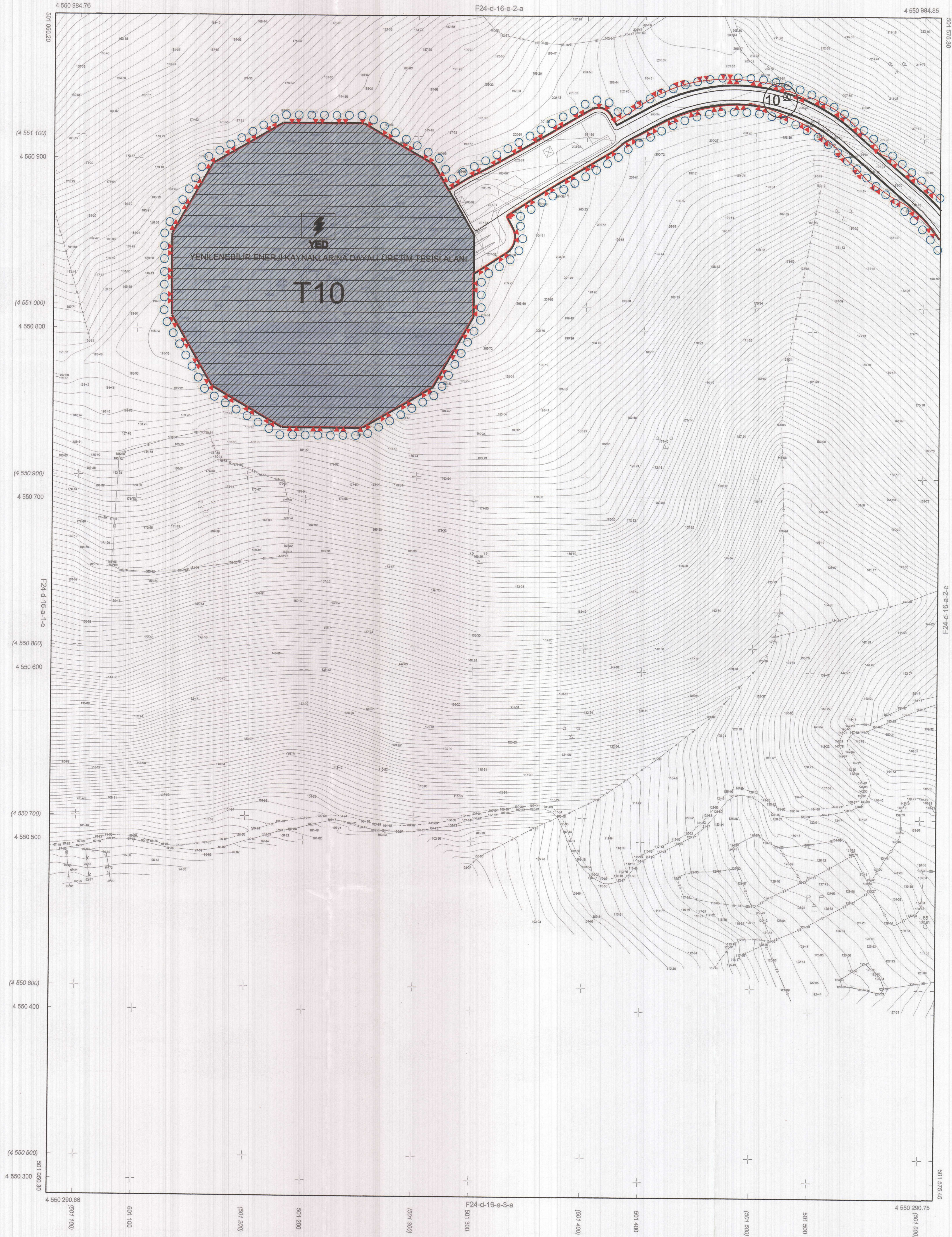
Dosya No : 410932037
Plan No : 41572032
Ölçek : 1/1000

Plan müellifi tarafından hazırlanan Kocaeli İli, Kandira İlçesi, 14.7 MW Kandira RES, 3 Türbin Alanı ve Bağlantı Yollarına ilişkin 6- paftalık 1/1000 ölçekli Uygulama İmar Planı ve Plan Değişikliği 1 no'lu Cumhurbaşkanlığı Kararnamesinin 102 (b) maddesi ve 3194 sayılı İmar Kanununun 9. Maddesi uyarınca onaylandı.

T.C.
ÇEVRE ve ŞEHİRCİLİK BAKANLIĞI
Mekansal Planlama Genel Müdürlüğü

Sema TOSUN
Dile Bayraktar

KANDIRA
(KOCAELİ)
F24-D-16-A-2-D



ITRF 96 KOORDİNAT SİSTEMİNDE VE 2005.0 EPOĞUNDA ÜLKE HARİTA MÜH. İNŞ. SAN. LTD. ŞTİ. TARAFINDAN YAPILAN KOCAELİ İLİ KANDIRA İLÇESİNE AİT 59 ADET 1/1000 ÖLÇEKLİ SAYISAL HALIHAZIR HARİTA 3194 SAYILI İMAR KANUNUNUN 7/a MADDESİNE GÖRE İNCELENDİ VE ONANDI.

18.02.2020

BELEDİYE BAŞKANLIĞINA
MUSTAFA DÖZGÜN
KANDIRA BELEDİYESİ BAŞKAN YARDIMCISI

KANDIRA-F24-D-16-A-2-D
(KOCAELİ)

Koordinatlar ve pafta bölümlenmesi en son güncellenen TUTGA'ya bağlı 2005.0 eпоğunda, GRS80 elipsoidi Ve Transversal Mercator (TM) izdüşümünde düzenlenmiştir.

Yüklenici Firma : Öike HrlMüh.İnş.San.Tic.Ltd.Şti

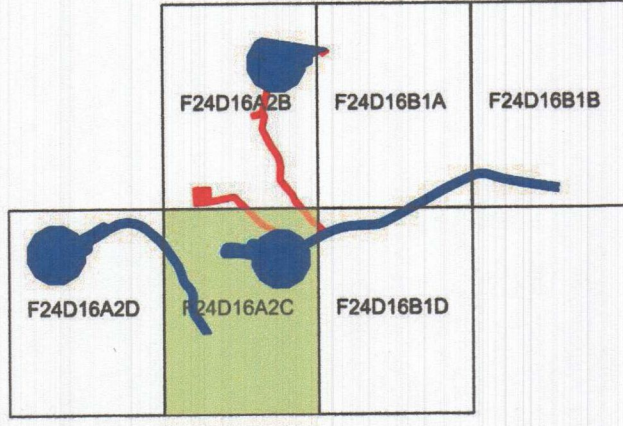
PROJE YÖNETİCİSİ
Cem KARASULU
Harita Mühendisi

Cem KARASULU
Harita Mühendisi
0531 444 0789

1/1000

Cetin DÖZGÜN
Harita Mühendisi

KOCAELİ İLİ - KANDIRA İLÇESİ
14.7 MW KANDIRA RÜZGAR ENERJİ SANTRALİ
UYGULAMA İMAR PLANI VE PLAN DEĞİŞİKLİĞİ
ÖLÇEK: 1/1000

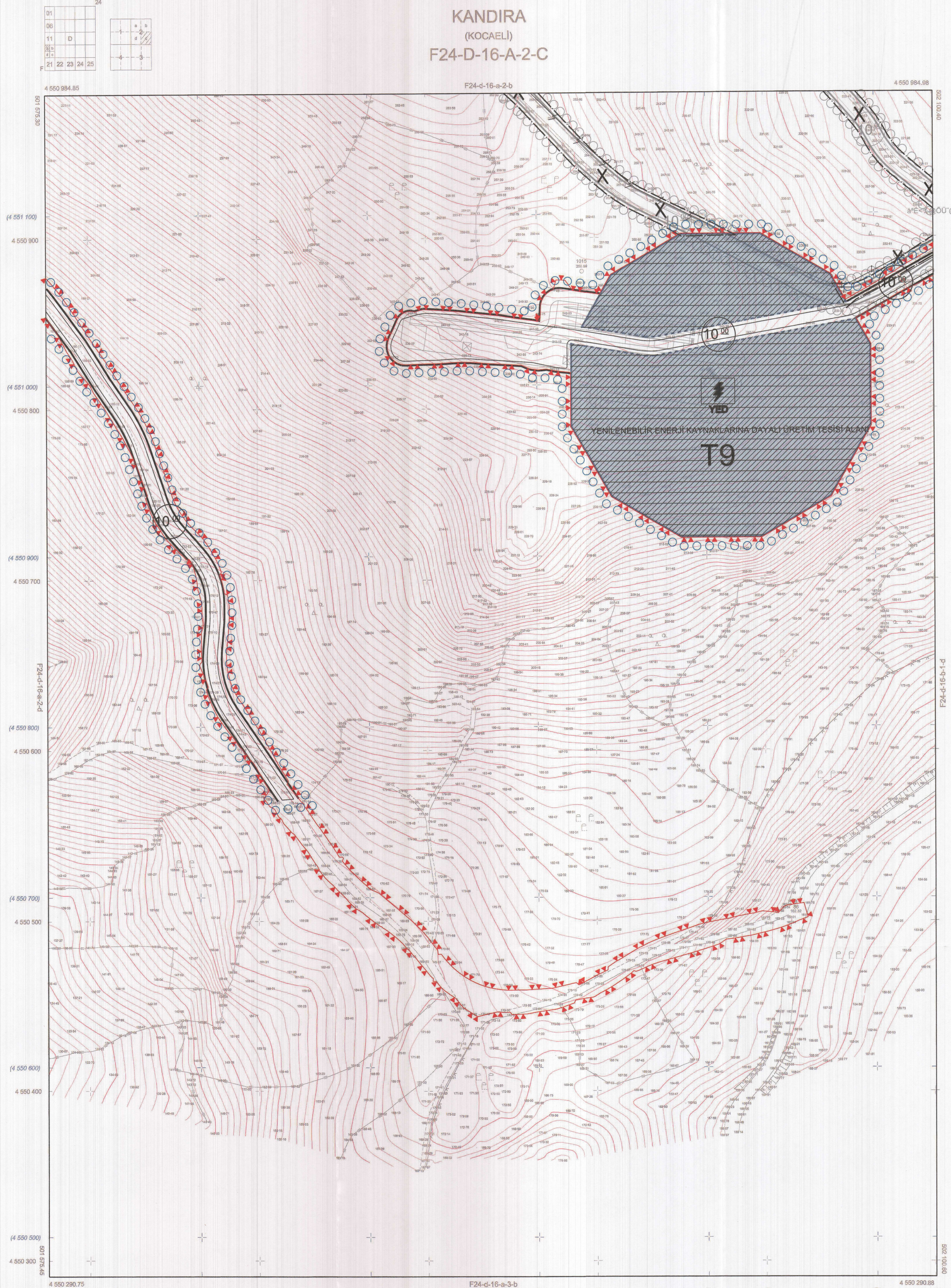


Dosya No : 410932037
Plan No : 41572032
Ölçek : 1/1000

Plan müellifi tarafından hazırlanan Kocaeli İli, Kandira İlçesi, 14.7 MW Kandira RES, 3 Türbin Alanı ve Bağlantı Yollarına İlişkin -6- patalık 1/1000 ölçekli Uygulama İmar Planı ve Plan Değişikliği 1 no'lu Komünal Planın 102. (b) maddesi ve 3194 sayılı İmar Kanununun 9. Maddesi uyarınca onaylandı.

T.C.
ÇEVRE ve ŞEHİRCİLİK BAKANLIĞI
Mekansal Planlama Genel Müdürlüğü

Selma TOSUN
Başkan



İTRF 86 KOORDİNAT SİSTEMİNDE VE
2005.0 EPOĞUNDA ÖLKE HARİTA MÖH.
İNŞ. SAN. LTD. ŞTİ. TARAFINDAN YAPILAN
KOCAELİ İLİ KANDIRA İLÇESİNDE AIT 30
ADET 1/1000 ÖLÇEKLİ SAYISAL HALİHAZIR
HARİTA 3194 SAYILI İMAR KANUNUNUN 7/6
MADDESİNE GÖRE İNCELENDİ VE ONANDI.

18.04.2020

BELEDİYE BAŞKANLIĞI ADINA
KANDIRA İLÇESİ BELEDİYESİ BAŞKANLIĞI YARDIMCISI



KANDIRA F24-D-16-A-2-C
(KOCAELİ)

Koordinatlar ve pafta bölünmesi en son güncellen
TUTGA'ya bağlı 2005.0 epeğunda, GRS80 elipsoidi
Ve Transversal Mercator (TM) izdüşümünde
düzenlenmiştir.

Yükseklik Fırma : Ötke Hrl.Müh.İnş.San.Tic.Ltd.Şti

PROJE YÖNETİCİSİ
Cem KARASULU
Harita Mühendisi

Cem KARASULU
Harita Mühendisi
Ölçe 2006/9789

1/1000

Ölçe 2006/9789
KONTROL
Cem DÜZGEN
Harita Mühendisi

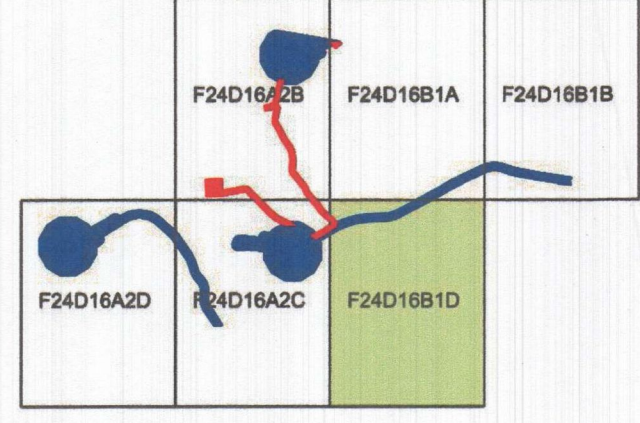
TMMOB Şehir Plancıları Odası | KAYDEDİLMİŞTİR
MÖ Tarih: 05.05.2021
Proje Kayıt No: 06.2021.40645
Öye: MURAT BAYAR (30991)



Yükseklik Fırma : Ötke Hrl.Müh.İnş.San.Tic.Ltd.Şti



KOCAELİ İLİ - KANDIRA İLÇESİ
14.7 MW KANDIRA RÜZGAR ENERJİ SANTRALİ
UYGULAMA İMAR PLANI VE PLAN DEĞİŞİKLİĞİ
ÖLÇEK:1/1000



Dosya No : 410932037
Plan No : 41572032
Ölçek : 1/1000

Plan müellifi tarafından hazırlanan Kocaeli İli, Kandıra İlçesi, 14.7 MW Kandıra REİS, 3 Türbin Alanı ve Bağlantı Yollarına ilişkin 6- parçalık 1/1000 ölçekli Uygulama İmar Planı ve Plan Değişikliği 1 nolu Cumhurbaşkanlığı Kararnamesinin 102 (k) maddesi ve 3194 sayılı İmar Kanununun 9. Maddesi uyarınca onaylandı.

T.C.
ÇEVRE ve ŞEHİRCİLİK BAKANLIĞI
Mekansal Planlama Genel Müdürlüğü

Sema TOSUN
Bare Başkanı

KOCAELİ İLİ KANDIRA İLÇESİ
14.7 MW KANDIRA RÜZGAR ENERJİ SANTRALİ
UYGULAMA İMAR PLANI VE PLAN DEĞİŞİKLİĞİ

GÖSTERİM
SINIRLAR

PLANLAMA SINIRLARI

PLAN ONAMA SINIRI

İMAR PLAN DEĞİŞİKLİĞİ SINIRI

KÜLTÜR VE TURİZM KORUMA VE GELİŞİM
BÖLGESİ SINIRI

KARAYOLLARI

TAŞIT YOLU

JEOLÖJİK YAPI

Önemli Alan 2:1 (ÖA - 2.1.) Önemli Alınabilecek Nitelikte Stabilité Sorunlu Alanlar

ENERJİ ÜRETİM DAĞITIM VE DEPOLAMA

YENİLENEBİLİR ENERJİ KAYNAKLARINA DAYALI ÜRETİM TESİSİ ALANI
(TÜRBİN ALANI)

T9 TÜRBİN NUMARASI

TÜRBİN

ELEKTRİK HATTI (İŞU)

ÖZEL DURUMLAR

İPTAL EDİLEN İMAR PLANI

Koordinatlar ve pafta bölünmesi en son güncellen
TUTSA'ya bağlı 2005.0 epogunda, GRS80 ellipsoidi
Vie Transversal Mercator (TM) izdüşümünde
düzenlenmiştir.

Yüklenici Firma : Öike Hrt.Müh.İng.San.Tic.Ltd.Şti

PROJE YÖNETİCİSİ
Cem KARASULU
Harita Mühendisi

Cem KARASULU
Harita Mühendisi
Oda Sicil No: 0799



1/1000

Cem DÜZGÜN
Harita Mühendisi
Oda Sicil No: 0799

ITRF 96 KOORDİNAT SİSTEMİNDE VE
2005.0 EPOGUNDA ÖLKE HARİTA MÖH.
İNŞ. SAN. LTD. ŞTİ. TARAFINDAN YAPILAN
KOCAELİ İLİ KANDIRA İLÇESİNE AİT 39
ADET 1/1000 ÖLÇEKLİ SAYISAL HALHAZİTİ
HARİTA 3194 SAYILI İMAR KANUNUNUN 7.
MADDESİNE GÖRE İNCELENDİ VE ONAY

18.02.2020

BELEDİYE BAŞKANI ADINA
MURAT DURSUN
KANDIRA BELEDİYE BAŞKANI YARDIMCI



KANDIRA-F24-D-16-B-1-D
(KOCAELİ)