PİN NO : UİP-411122822

İlçesi	:	**Gebze**
Belediyesi	:	**Gebze**
Mahallesi/Köyü	:	**Cumaköy Mahallesi**
Pafta	:	G22b.10c.2b
Ada	:	-
Parsel	:	-
Konu	:	**Su Yüzeyi, Park Alanı, Gelişme Konut Alanı Düzenlenmesi**
Plan Ölçeği	:	**1/1000 ölçekli uygulama imar planı**

İmar ve Şehircilik Dairesi Başkanlığı tarafından **hazırlanan uygulama** imar planları **12.02.2026** tarihinde tarafımca kontrol edilmiştir.

Sümeyye Nur YAZICI
Şehir Plancısı

Bahar ÖZDEMİR
Şehir Plancısı

Sevgi MUGÖREN
Şehir Plânlama Şube Müdürü

İmar ve Şehircilik Dairesi Başkanlığı tarafından **hazırlanan 09.01.2026** tarih ve **4797045** sayılı Daire Başkanlığı yazısı ile Büyükşehir Belediye Meclisine sunulan plandır.

Rahmi E. TÜMPALAY
İmar ve Şehircilik Dairesi Başkanı

Büyükşehir Belediye Meclisinin **15.01.2026** tarih ve **87** sayılı gündem maddesi olarak görüşülerek Komisyonumuzun tetkikine sunulan ve **22.01.2026** tarihli komisyon toplantısında karara bağlanan plandır.

Aykut BOZKURT
İmar ve Bayındırlık Komisyon Başkanı

Büyükşehir Belediye Meclisinin **12.02.2026** tarih **93** sayılı kararı ile onaylanan plandır.

Gökmen MENGÜÇ
Meclis Başkanı

Ali Rıfkan ÇELİK
Katip Üye

Köksal GÜNEŞ
Katip Üye

GEBZE İLÇESİ (Cumaköy Köyü)

KOCAELİ

G22-b-10-c-2-b

ONAYLI PLAN

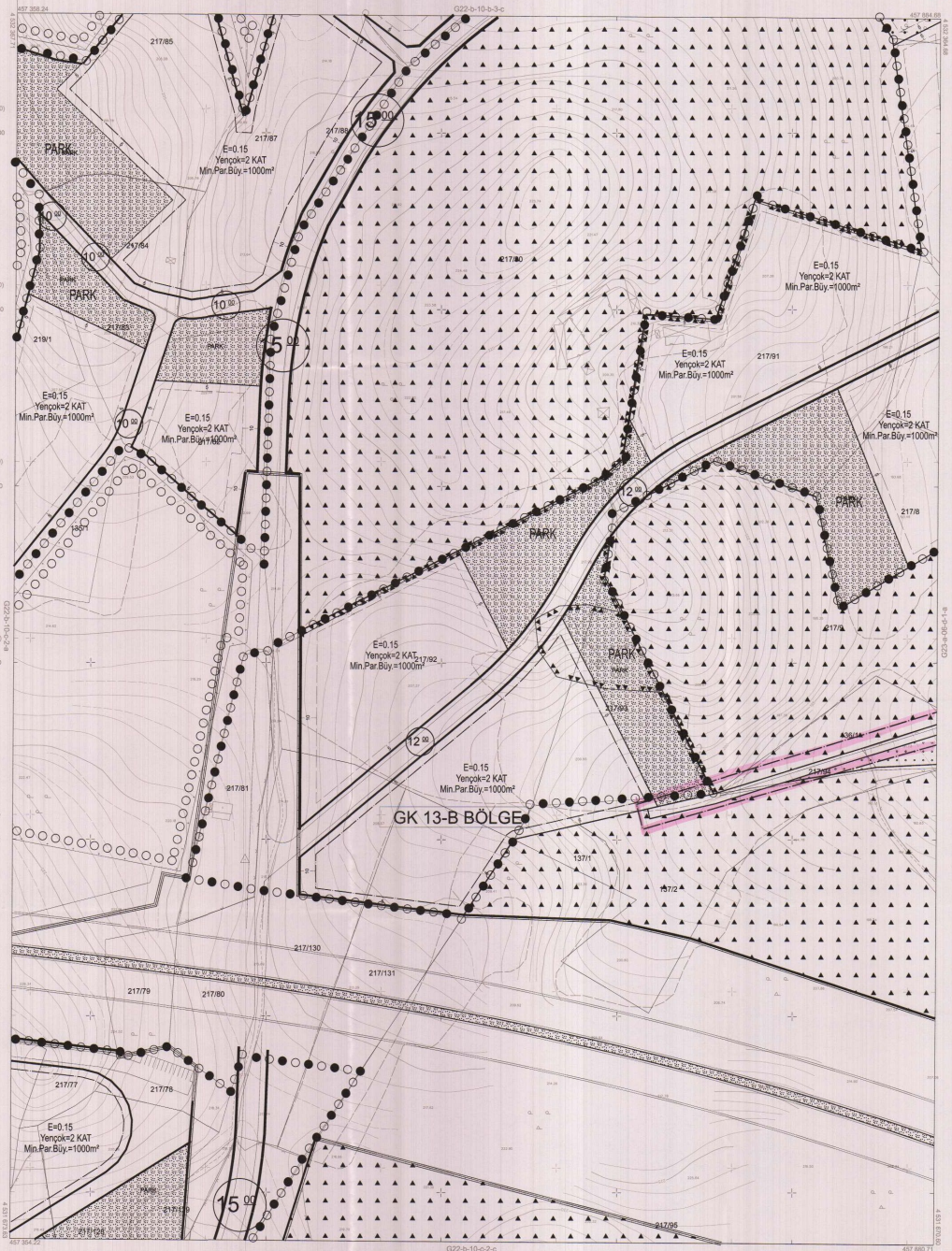

1:1000

Koordinatlar ve pafta bölümlemesi en son güncellenmiş TUTGA'ya bağlı 2005.0 noktasında, GRS80 elipsoid ve Transversal Mercator (TM) izdüşümünde düzenlenmiştir.

Ekim 2010 tarihinde çekilen renkli hava fotoğraflarından üretilmiştir.Yapılar saçak çizgileriyle gösterilmiştir.

Yüklenici Firma : KUTLUBEY HARİTA A.Ş.
ÇETİNKAYA İMAR A.Ş.
(Ortak Girişimi)

PROJE YÖNETİCİSİ
ALTAN ÇETİNKAYA
Harita Mühendisi

KONTROL

Harita Mühendisi	SELİM SAYDAN	HALİHAZIR HARİTA ŞEFİ İSMAİL SEYREK Harita Mühendisi
Harita Mühendisi	DİLEK AYDIN	
Harita Yüksek Mühendisi	EŞREF AKIŞ	
Harita Yükseк Mühendisi	HAKAN İLHAN	

PROJE YÖNETİCİSİ
HARİTA ŞUBE MÜDÜRÜ V.
BERKAN ONUR
Harita Yüksek Mühendisi

Kocaeli Büyükşehir Belediyesi tarafından Fotogrametrik yöntemle yaptırılan Kocaeli İline ait 1/1000 ölçekli sayısal Halihazır Harita 3194 sayılı İmar Kanunun 7/a maddesine göre incelendi ve onandı.

2 8 -11- 2011

Başkan Adına
GÖKMEN MENGÜÇ
İmar ve Şehirdilik Dairesi Başkanı

GEBZE İLÇESİ (Cumaköy Köyü) G22-b-10-c-2-b
KOCAELİ

PİN NO : UİP-411122822

İlçesi	:	Gebze
Belediyesi	:	Gebze
Mahallesi/Köyü	:	Cumaköy Mahallesi
Pafta	:	G23a.06d.1a
Ada	:	-
Parsel	:	-
Konu	:	Su Yüzeyi, Park Alanı, Gelişme Konut Alanı Düzenlenmesi
Plan Ölçeği	:	1/1000 ölçekli uygulama imar planı

İmar ve Şehircilik Dairesi Başkanlığı tarafından **hazırlanan uygulama** imar planları **12.02.2026** tarihinde tarafımca kontrol edilmiştir.

Sümeyye Nur YAZICI
Şehir Plancısı

Bahar ÖZDEMİR
Şehir Plancısı

Seval AYGÖREN
Şehir Plânlama Şube Müdürü

İmar ve Şehircilik Dairesi Başkanlığı tarafından **hazırlanan 09.01.2026** tarih ve **4797045** sayılı Daire Başkanlığı yazısı ile Büyükşehir Belediye Meclisine sunulan plandır.

Rahmi E. TÜMPALAY
İmar ve Şehircilik Dairesi Başkanı

Büyükşehir Belediye Meclisinin **15.01.2026** tarih ve **87** sayılı gündem maddesi olarak görüşülerek Komisyonumuzun tetkikine sunulan ve **22.01.2026** tarihli komisyon toplantısında karara bağlanan plandır.

Aykut BOZKURT
İmar ve Bayındırlık Komisyon Başkanı

Büyükşehir Belediye Meclisinin **12.02.2026** tarih **95** sayılı kararı ile onaylanan plandır.

Gökhan BAŞDOĞ
Başkan A.
Genel Sekreter V.

İlhan ÇELİK
Katip Üye

Kürşat GÜMÜŞ
Katip Üye

GEBZE İLÇESİ (Cumaköy Köyü)

KOCAELİ

G23-a-06-d-1-a

ONAYLI PLAN

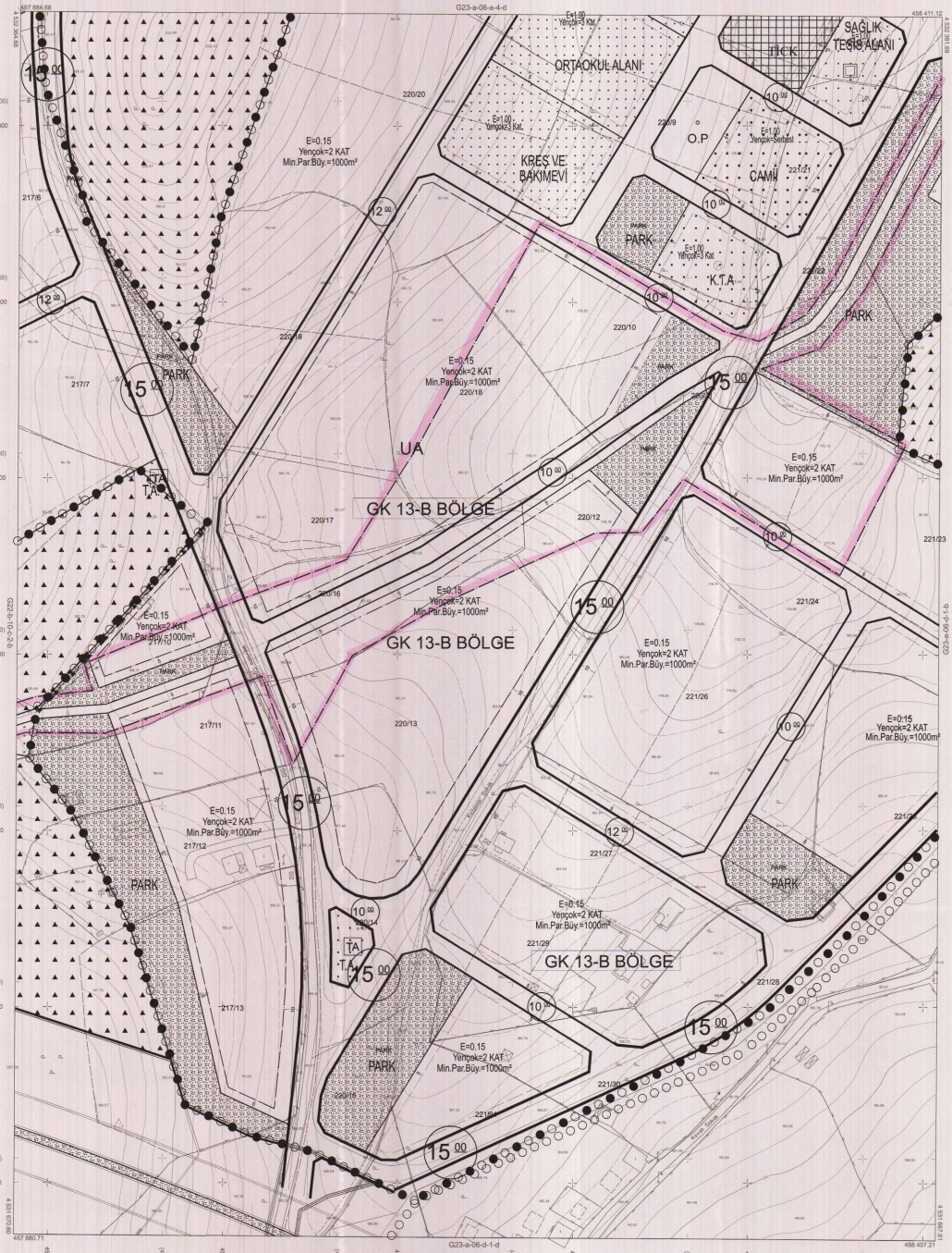

1:1000

Koordinatlar ve pafta bölümlemesi en son güncellenmiş TUTGA'ya bağlı 2005.0 epoğunda, GRS80 elipsoidi ve Transversal Mercator (TM) izdüşümünde düzenlenmişlir.

Ekim 2010 tarhinde çekilen renkli hava fotoğraflarından üretilmişlir. Yapılar saçak çizgileriyle gösterilmişlir.

Yüklenici Firma : KUTLUBEY HARİTA A.Ş.
ÇETİNKAYA İMAR A.Ş.
(Ortak Girişimi)

PROJE YÖNETİCİSİ
ALTAN ÇETİNKAYA
Harita Mühendisi

Harita Mühendisi	SELİM ŞAYDAN	KONTROL
Harita Mühendisi	DİLEK AYDIN	
Harita Yüksek Mühendisi	EŞREF AKUŞ	
Harita Yüksek Mühendisi	HAKAN İLHAN	

HALİHAZIR HARİTA ŞEFİ
İSMAİL SEYREK
Harita Mühendisi

PROJE YÖNETİCİSİ
HARİTA ŞUBE MÜDÜRÜ V.
SERKAN ONUR
Harita Yüksek Mühendisi

Kocaeli Büyükşehir Belediyesi tarafından Fotogrametrik yöntemle yapılırlan Kocaeli İline ait 1/1000 ölçekli sayısal Halihazır Harita 3194 sayılı İmar Kanunun 7'ıncı maddesine göre incelendi ve onandı.

28-11-2011

Başkan Adına
GÖKMEN MENGÜÇ
İmar ve Şehircilik Dairesi Başkanı

GEBZE İLÇESİ (Cumaköy Köyü) G23-a-06-d-1-a
KOCAELİ

PİN NO : NİP-411122831

İlçesi	:	Gebze
Belediyesi	:	Gebze
Mahallesi/Köyü	:	Cumaköy
Pafta	:	G23a.06.d
Ada	:	-
Parsel	:	-
Konu	:	Su Yüzeyi, Park Alanı ve Gelişme Konut Alanı Düzenlenmesi
Plan Ölçeği	:	1/5000 ölçekli nazım imar planı

İmar ve Şehircilik Dairesi Başkanlığı tarafından **hazırlanan nazım** imar planları **12.02.2026** tarihinde tarafımca kontrol edilmiştir.

Sümeyye Nur YAZICI
Şehir Plancısı

Bahar BOZDEMİR
Şehir Plancısı

Seval AYGÖREN
Şehir Plânlama Şube Müdürü

İmar ve Şehircilik Dairesi Başkanlığı tarafından **hazırlanan 09.01.2026** tarih ve **4797045** sayılı Daire Başkanlığı yazısı ile Büyükşehir Belediye Meclisine sunulan plandır.

Rahmi E. TÜMPALAY
İmar ve Şehircilik Dairesi Başkanı

Büyükşehir Belediye Meclisinin **15.01.2026** tarih ve **87** sayılı gündem maddesi olarak görüşülerek Komisyonumuzun tetkikine sunulan ve **22.01.2026** tarihli komisyon toplantısında karara bağlanan plandır.

Aykut BOZKURT
İmar ve Bayındırlık Komisyon Başkanı

Büyükşehir Belediye Meclisinin **12.02.2026** tarih ve **93** sayılı kararı ile onaylanan plandır.

Gökmen DEMİROĞLU
Genel Sekreter V.

Ali Ruhan ÇELİK
Katip Üye

Köksal GÜMÜŞ
Katip Üye

KOCAELİ-GEBZE

G23-a-06-d

ONAYLI PLAN

Kocaeli Büyükşehir Belediyesi tarafından Fotogrametrik yöntemle yapılan Kocaeli ilne ait 1/5000 ölçekli sayısal Haliazırı Harita 3194 sayılı İmar Kanunun 7/a maddesine göre incelendi ve onandı.

16.03.2019

T.C.
Büyükşehir Belediye Meclisi
GÖKMEN DEMİROĞLU
Genel Sekreter Yardımcısı

1:5000

Koordinatlar ve pafta bölümlemesi en son güncellenmiş TUTGA'ya bağlı 2005.0 epoğunda, GRS80 elipsoidi ve Transversal Mercator (TM) izdüşümünde düzenlenmiştir.

Haziran 2018 tarihinde çekilen renkli hava fotoğraflarından üretilmiştir.Yapılar saçak çizgileriyle gösterilmiştir.

Yüklenici Firma : KUTLUBEY HARİTA İNŞ.MÜH.SAN.TİC.A.Ş.

PROJE YÖNETİCİSİ	KONTROL		PROJE YÖNETİCİSİ
ALTAN ÇETİNKAYA Harita Mühendisi	DİLEK AYDIN Harita Mühendisi	EŞREF AKIŞ Harita Yüksek Mühendisi	HARİTA ŞUBE MÜDÜRÜ V. SERKAN ONDR Harita Yüksek Mühendisi

KOCAELİ-GEBZE G23-a-06-d

PİN NO : NİP-411122831

İlçesi	:	Gebze
Belediyesi	:	Gebze
Mahallesi/Köyü	:	Cumaköy
Pafta	:	G22b.10.c
Ada	:	-
Parsel	:	-
Konu	:	Su Yüzeyi, Park Alanı ve Gelişme Konut Alanı Düzenlenmesi
Plan Ölçeği	:	1/5000 Ölçekli nazım imar planı

İmar ve Şehircilik Dairesi Başkanlığı tarafından **hazırlanan nazım** imar planları **12.02.2026** tarihinde tarafımca kontrol edilmiştir.

Sümeyye Nur YAZICI
Şehir Plancısı

Bahar ÖZDEMİR
Şehir Plancısı

Şeval AYGÖREN
Şehir Planlama Şube Müdürü

İmar ve Şehircilik Dairesi Başkanlığı tarafından **hazırlanan 09.01.2026** tarih ve **47970045** sayılı Daire Başkanlığı yazısı ile Büyükşehir Belediye Meclisine sunulan plandır.

Rahmi E. TÜMPALAY
İmar ve Şehircilik Dairesi Başkanı

Büyükşehir Belediye Meclisinin **15.01.2026** tarih ve **87** sayılı gündem maddesi olarak görüşülerek Komisyonumuzun tetkikine sunulan ve **22.01.2026** tarihli komisyon toplantısında karara bağlanan plandır.

Aykut BOZKURT
İmar ve Bayındırlık Komisyon Başkanı

GÖKMEN MENGÜÇ
Başkan A.
Genel Sekreter Vekili

Ali Ruhan ÇELİK
Katip Üye

Kürşat GÜMÜŞ
Katip Üye

Büyükşehir Belediye Meclisinin **12.02.2026** tarih ve **93** sayılı kararı ile onaylanan plandır.

KOCAELİ-GEBZE

G22-b-10-c

ONAYLI PLAN

1:5000

Koordinatlar ve pafta bölümlemesi en son güncelleşmiş TUTGA'ya bağlı 2005,0 epoçunda, GRS80 elipsoidi ve Transversal Mercator (TM) izdüşümünde düzenlenmiştir.

Haziran 2018 tarihinde çekilen renkli hava fotoğraflarından üretilmiştir.Yapılar saçak çizgileriyle gösterilmiştir.

Yüklenici Firma : KUTLUBEY HARİTA İNŞ.MÜH.SAN.TİC.A.Ş.

PROJE YÖNETİCİSİ
ALTAN ÇETİNKAYA
Harita Mühendisi

KONTROL

DİLEK AYDIN
Harita Mühendisi

EŞREF AKIŞ
Harita Yüksek Mühendisi

PROJE YÖNETİCİSİ
HARİTA ŞUBE MÜDÜRÜ V.
ŞEFİKAN ÖRLİN
Harita Yüksek Mühendisi

Kocaeli Büyükşehir Belediyesi tarafından Fotogrametrik yöntemle yaptırılan Kocaeli İline ait 1/5000 ölçekli sayısal Halihazır Harita 3194 sayılı İmar Kanunun 7/a maddesine göre incelendi ve onandı.

18.03.2019

T.C.
GÖKMEN MENGÜÇ
Genel Sekreter Yardımcısı

KOCAELİ-GEBZE G22-b-10-c

PİN NO : NİP-411122831

İlçesi	:	**Gebze**
Belediyesi	:	**Gebze**
Mahallesi/Köyü	:	**Cumaköy**
Pafta	:	**G23a.06.a**
Ada	:	-
Parsel	:	-
Konu	:	**Su Yüzeyi, Park Alanı ve Gelişme Konut Alanı Düzenlenmesi**
Plan Ölçeği	:	**1/5000 ölçekli nazım imar planı**

İmar ve Şehircilik Dairesi Başkanlığı tarafından **hazırlanan nazım** imar planları **12.02.2026** tarihinde tarafımca kontrol edilmiştir.

Sümeyye Nur YAZICI
Şehir Plancısı

Bahar ÖZDEMİR
Şehir Plancısı
Şef

Seval AYGÖREN
Şehir Planlama Şube Müdürü

İmar ve Şehircilik Dairesi Başkanlığı tarafından **hazırlanan 09.01.2026** tarih ve **4797045** sayılı Daire Başkanlığı yazısı ile Büyükşehir Belediye Meclisine sunulan plandır.

Rahmi E. TÜMPALAY
İmar ve Şehircilik Dairesi Başkanı

Büyükşehir Belediye Meclisinin **15.01.2026** tarih ve **87** sayılı gündem maddesi olarak görüşülerek Komisyonumuzun tetkikine sunulan ve **22.01.2026** tarihli komisyon toplantısında karara bağlanan plandır.

Aykut BOZKURT
İmar ve Bayındırlık Komisyon Başkanı

Büyükşehir Belediye Meclisinin **12.02.2026** tarih ve **93** sayılı kararı ile onaylanan plandır.

Gökmen MENGÜÇ
Başkan A.
Genel Sekreter Yrd.

Ali Ruhan ÇELİK
Katip Üye

Köksal GÜMÜŞ
Katip Üye

KOCAELİ-GEBZE

G23-a-06-a

ONAYLI PLAN

Kocaeli Büyükşehir Belediyesi tarafından Fotogrametrik yöntemle yaptırılan Kocaeli iline ait 1/5000 ölçekli sayısal Halihazır Harita 3194 sayılı İmar Kanunun 7/a maddesine göre incelendi ve onandı.

1803 ../../2019

Başkan Adına
GÖKMEN MENGÜÇ
Genel Sekreter Yardımcısı

KOCAELİ-GEBZE

G23-a-06-a

1:5000

Koordinatlar ve pafta bölümlemesi en son güncellenmiş TUTGA'ya bağlı 2005.0 epoğunda, GRS80 elipsoidi ve Transversal Mercator (TM) izdüşümünde düzenlenmiştir.

Haziran 2018 tarihinde çekilen renkli hava fotoğraflarından üretilmiştir. Yapılar saçak çizgileriyle gösterilmiştir.

Yüklenici Firma : KUTLUBEY HARİTA İNŞ.MÜH.SAN.TİC.A.Ş.

PROJE YÖNETİCİSİ
ALTAN ÇETİNKAYA
Harita Mühendisi

KONTROL

DİLEK AYDIN
Harita Mühendisi

EŞREF AKIŞ
Harita Yüksek Mühendisi

PROJE YÖNETİCİSİ
HARİTA ŞUBE MÜDÜRÜ V.
SERKAN ONUR
Harita Yüksek Mühendisi

PİN NO : UİP-411122822

İlçesi	:	Gebze
Belediyesi	:	Gebze
Mahallesi/Köyü	:	Cumaköy Mahallesi
Pafta	:	G23a.06d.1b
Ada	:	-
Parsel	:	-
Konu	:	Su Yüzeyi, Park Alanı, Gelişme Konut Alanı Düzenlenmesi
Plan Ölçeği	:	1/1000 ölçekli uygulama imar planı

İmar ve Şehircilik Dairesi Başkanlığı tarafından **hazırlanan uygulama** imar planları **12.02.2026** tarihinde tarafımca kontrol edilmiştir.

Sümeyye Nur YAZICI
Şehir Plancısı

Bahar ÖZDEMİR
Şehir Plancısı

Seval AYGÜREN
Şehir Planlama Şube Müdürü

İmar ve Şehircilik Dairesi Başkanlığı tarafından **hazırlanan 09.01.2026** tarih ve **4797045** sayılı Daire Başkanlığı yazısı ile Büyükşehir Belediye Meclisine sunulan plandır.

Rahmi E. TÜMPALAY
İmar ve Şehircilik Dairesi Başkanı

Büyükşehir Belediye Meclisinin **15.01.2026** tarih ve **87** sayılı gündem maddesi olarak görüşülerek Komisyonumuzun tetkikine sunulan ve **22.01.2026** tarihli komisyon toplantısında karara bağlanan plandır.

Aykut BOZKURT
İmar ve Bayındırlık Komisyon Başkanı

Büyükşehir Belediye Meclisinin **12.02.2026** tarih **93** sayılı kararı ile onaylanan plandır.

Gökmen MENDÜÇ
Başkan A.
Genel Sekreter Yrd.

Ali Rufan ÇILIK
Katip Üye

Kıvsar GÜMÜŞ
Katip Üye

GEBZE İLÇESİ (Cumaköy Köyü)

KOCAELİ

G23-a-06-d-1-b

ONAYLI PLAN

1:1000

Koordinatlar ve pafta bölümleme en son güncellenmiş TUTGA'ya bağlı 2005.0 epoçunda, GRS80 elipsoidi ve Transversal Mercator (TM) izdüşümünde düzenlenmiştir.

Ekim 2010 tarihinde çekilen renkli hava fotoğraflarından üretilmiştir.Yapılar saçık çizgileriyle gösterilmiştir.

Yüklenici Firma : KUTLUBEY HARİTA A.Ş.
ÇETİNKAYA İMAR A.Ş.
(Ortak Girişim)

PROJE YÖNETİCİSİ
ALTAN ÇETİNKAYA
Harita Mühendisi

KONTROL

Harita Mühendisi	SELİN SAYDAM	HALİHAZIR HARİTA ŞEFİ İSMAİL SEYREK Harita Mühendisi
Harita Mühendisi	DİLEK AYDIN	
Harita Yüksek Mühendisi	EŞREF AKIŞ	
Harita Yüksek Mühendisi	HAKAN İLHAN	

PROJE YÖNETİCİSİ
HARİTA ŞUBE MÜDÜRÜ V.
SERKAN ÖNÜR
Harita Yüksek Mühendisi

Kocaeli Büyükşehir Belediyesi tarafından Fotogrametrik yöntemle yapılan Kocaeli İline ait 1/1000 ölçekli sayısal Halihazır Harita 3194 sayılı İmar Kanunun 7/a maddesine göre incelendi ve onandı.

2 8 -11- 2011

Başkan Adına
GÖKMEN MENDÜÇ
İmar ve Şehircilik Dairesi Başkanı

GEBZE İLÇESİ (Cumaköy Köyü) G23-a-06-d-1-b
KOCAELİ

PİN NO : UİP-411122822

İlçesi	:	Gebze
Belediyesi	:	Gebze
Mahallesi/Köyü	:	Cumaköy Mahallesi
Pafta	:	G23a.06a.4d
Ada	:	-
Parsel	:	-
Konu	:	Su Yüzeyi, Park Alanı, Gelişme Konut Alanı Düzenlenmesi
Plan Ölçeği	:	1/1000 ölçekli uygulama imar planı

İmar ve Şehircilik Dairesi Başkanlığı tarafından **hazırlanan uygulama** imar planları **12.02.2026** tarihinde tarafımca kontrol edilmiştir.

Sümeyye Nur KAZICI
Şehir Plancısı

Bahar ÖZDEMİR
Şehir Plancısı

Sevar KIGÖREN
Şehir Planlama Şube Müdürü

İmar ve Şehircilik Dairesi Başkanlığı tarafından **hazırlanan 09.01.2026** tarih ve **4797045** sayılı Daire Başkanlığı yazısı ile Büyükşehir Belediye Meclisine sunulan plandır.

Rahmi E. TÜMPALAY
İmar ve Şehircilik Dairesi Başkanı

Büyükşehir Belediye Meclisinin **15.01.2026** tarih ve **87** sayılı gündem maddesi olarak görüşülerek Komisyonumuzun tetkikine sunulan ve **23.01.2026** tarihli komisyon toplantısında karara bağlanan plandır.

Aykut BOZKURT
İmar ve Bayındırlık Komisyon Başkanı

Büyükşehir Belediye Meclisinin **12.02.2026** tarih **93** sayılı kararı ile onaylanan plandır.

Büşra ÜTMAOĞ
Başkan A.
Şehir Plancısı

Ali Ruhan ÖTÜK
Katip Üye

Köksal GÜMÜŞ
Katip Üye

GEBZE İLÇESİ (Cumaköy Köyü)

KOCAELİ

G23-a-06-a-4-d

ONAYLI PLAN

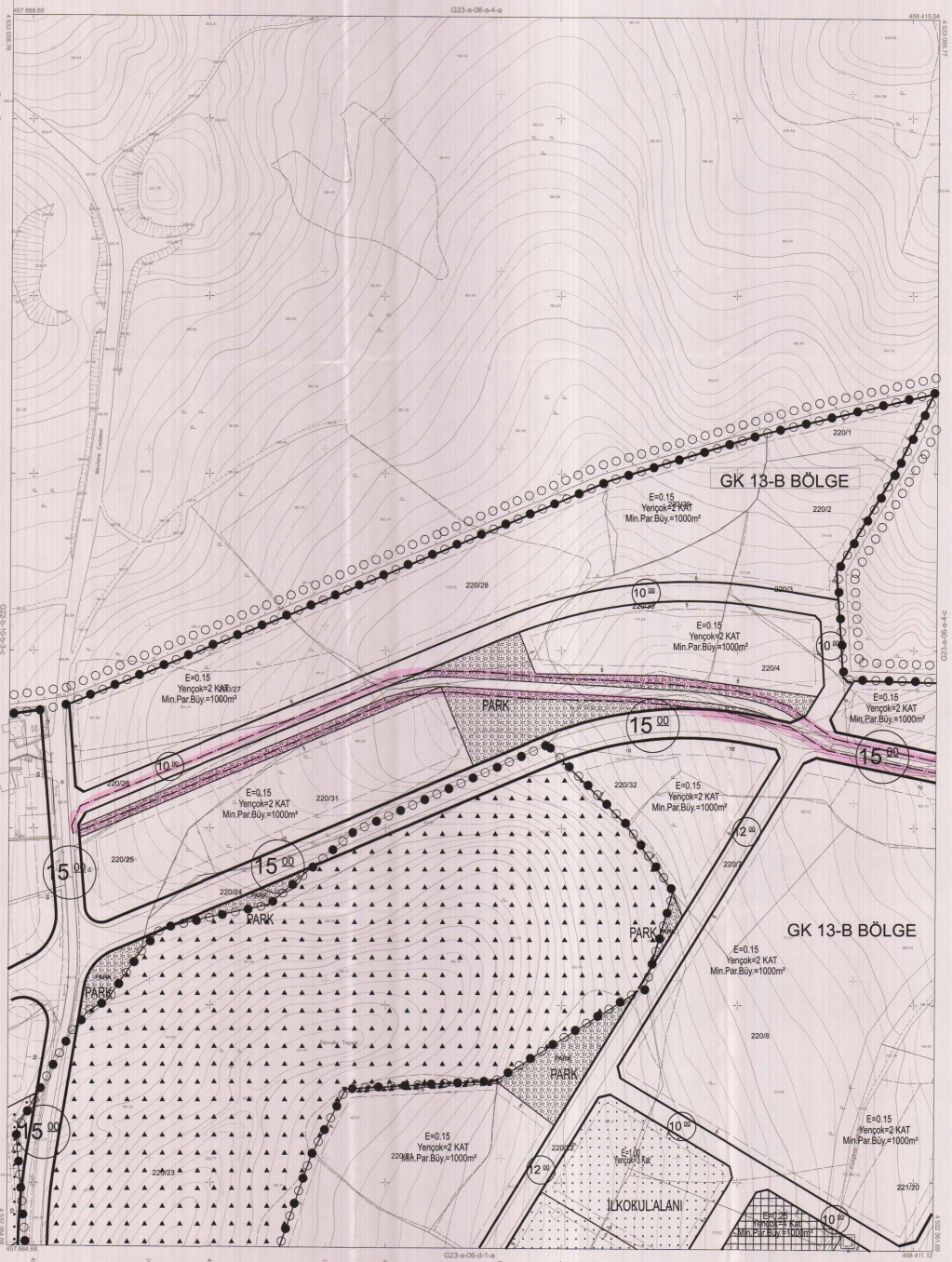

1:1000

Koordinatlar ve pafta bölümlemesi en son güncellenmiş TUTGA'ya bağlı 2005.0 epoğunda, GRS80 elipsoidi ve Transversal Mercator (TM) izdüşümünde düzenlenmiştir.

Ekim 2010 tarihinde çekilen renkli hava fotoğraflarından üretilmiştir.Yapılar saçak çizgileriyle gösterilmiştir.

Yüklenici Firma : KUTLUBEY HARİTA A.Ş.
ÇETİNKAYA İMAR A.Ş.
(Ortak Girişimi)

PROJE YÖNETİCİSİ
ALTAN ÇETİNKAYA
Harita Mühendisi

KONTROL

Harita Mühendisi	SELİM SAYDAN
Harita Mühendisi	DİLEK AYDIN
Harita Yüksek Mühendisi	EŞREF AKIŞ
Harita Yüksek Mühendisi	HAKAN İLHAN

HALİHAZIR HARİTA ŞEFİ
İSMAİL SEYREK
Harita Mühendisi

PROJE YÖNETİCİSİ
HARİTA ŞUBE MÜDÜRÜ V.
SERKAN ONUR
Harita Yüksek Mühendisi

Kocaeli Büyükşehir Belediyesi tarafından Fotogrametrik yöntemle yapılırlan Kocaeli İline ait 1/1000 ölçekli sayısal Haliihazır Harita 3194 sayılı İmar Kanunun 7/a maddesine göre incelendi ve onandı.

28 - 11 - 2011

GÖKMEN MENDİÇ
İmar ve Şehircilik Dairesi Başkanı

GEBZE İLÇESİ (Cumaköy Köyü) G23-a-06-a-4-d
KOCAELİ

PİN NO : UİP-411122822

İlçesi	:	Gebze
Belediyesi	:	Gebze
Mahallesi/Köyü	:	Cumaköy Mahallesi
Pafta	:	G23a.06a.4c
Ada	:	-
Parsel	:	-
Konu	:	Su Yüzeyi, Park Alanı, Gelişme Konut Alanı Düzenlenmesi
Plan Ölçeği	:	1/1000 ölçekli uygulama imar planı

İmar ve Şehircilik Dairesi Başkanlığı tarafından **hazırlanan uygulama** imar planları **12.02.2026** tarihinde tarafımca kontrol edilmiştir.

Sümeyye Nur YAZICI
Şehir Plancısı

Bahri ÖZGÜNALP
Şehir Plancısı

Sevai BİLDİREN
Şehir Plancısı Şube Müdürü

İmar ve Şehircilik Dairesi Başkanlığı tarafından **hazırlanan 09.01.2026** tarih ve **4797045** sayılı Daire Başkanlığı yazısı ile Büyükşehir Belediye Meclisine sunulan plandır.

Rahmi E. TÜMPALAY
İmar ve Şehircilik Dairesi Başkanı

Büyükşehir Belediye Meclisinin **15.01.2026** tarih ve **87** sayılı gündem maddesi olarak görüşülerek Komisyonumuzun tetkikine sunulan ve **22.01.2026** tarihli komisyon toplantısında karara bağlanan plandır.

Aykut BOZKURT
İmar ve Bayındırlık Komisyon Başkanı

Büyükşehir Belediye Meclisinin **12.02.2026** tarih **93** sayılı kararı ile onaylanan plandır.

GÖKMEN MENGÜÇ
Başkan A.
Şehir Sekreteri V.

Ali Ruhan ÇELİK
Katip Üye

Bülent GÜMÜŞ
Katip Üye

GEBZE İLÇESİ (Cumaköy Köyü)

KOCAELİ

G23-a-06-a-4-c

ONAYLI PLAN

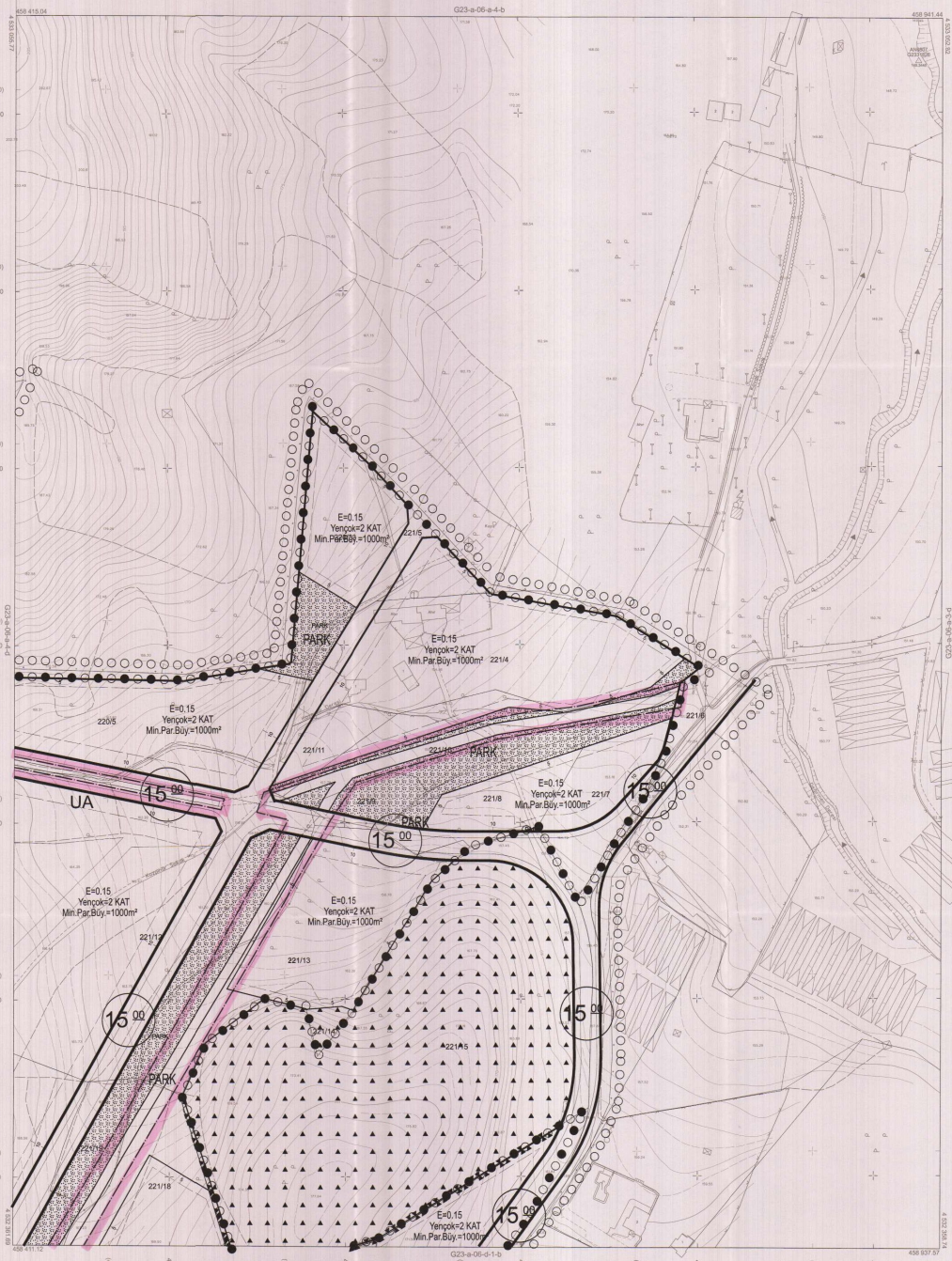

1:1000

Kocaeli Büyükşehir Belediyesi tarafından Fotogrametrik yöntemle yaptırılan Kocaeli İline ait 1/1000 ölçekli sayısal Halihazır Harita 3194 sayılı İmar Kanunun 7/a maddesine göre incelendi ve onandı.

28-11-2011

Başkan Adına
GÖKMEN MENGÜÇ
İmar ve Şehircilik Daireal Başkanı

GEBZE İLÇESİ (Cumaköy Köyü) G23-a-06-a-4-c
KOCAELİ

Koordinatlar ve pafta bölümlemesi en son güncellenmiş TUTGA'ya bağlı 2005.0 epoğunda, GRS80 elipsoidi ve Transeversal Mercator (TM) izdüşümünde düzenlenmiştir.

Ekim 2010 tarihinde çekilen renkli hava fotoğraflarından üretilmiştir.Yapılar saçak çizgileriyle gösterilmiştir.

Yüklenici Firma : KUTLUSEY HARITA A.Ş.
ÇETİNKAYA İMAR A.Ş.
(Ortak Girişim)

PROJE YÖNETİCİSİ
ALTAN ÇETİNKAYA
Harita Mühendisi

		KONTROL
Harita Mühendisi	SELİM SAYDAN	
Harita Mühendisi	DİLEK AYDIN	
Harita Yüksek Mühendisi	EŞREF AKIŞ	
Harita Yüksek Mühendisi	HAKAN İLHAN	

HALİHAZIR HARİTA ŞEFİ
İSMAİL SEYREK
Harita Mühendisi

PROJE YÖNETİCİSİ
HARİTA ŞUBE MÜDÜRÜ V.
SERKAN ONUR
Harita Yüksek Mühendisi