TÜRKİYE 1 : 25 000

HİZMETE ÖZEL
RESTRICTED

BURSA - G23-c1

SERİ	SERIES	K - 816
PAFTA	SHEET	G23 - c1
BASKI	EDITION	4 - THGK

Boylam Greenwich'ten başlar

İZMİT KÖRFEZİ

KÖRFEZ İLÇE

GÖLCÜK İLÇE

TÜPRAŞ RAFİNERİSİ

SERBEST BÖLGE

SANAYİ SİTESİ

KUYUMCU DAĞI

KÜÇÜK MAH.

AYVAZDINARI

DEMİRHANE MAH.

Yüzbaşılar

Değirmendere

Merkez

Halıdere

Dubalar

Güney

Fatih

Sekafidanlığı (Mvk.)

Batak Br.

Batakdere (Mvk.)

Sepetlipınar

Cehennemtarla

Tuzcular Çif.

Besihane

İzmit Krf.

Atık Su Pompa İst.

Atık Su Arıtma Tesisi

Tersane Limanı

Derince Limanı

Soda Fb.

TCDD

TTMO

Depo

Duba

İskele

Öğretmenevi

Sosyal Tesis

Gen. Dönüşüm Tesisi

Lise

Rıhtım

Kavak

Yavuk Çiftlikleri

Güzel T.

Çeşme

Kuyu

Cami

Mezarlık

Sarayiye

Sevketiye

Hamidiye

Hasaniye

Ümmiye

Hürriyet

Siyretiye

Mamuriye

Irşadiye

Ferhadiye

Yeşilyurt

Çukurbağ

Çamlıca

Kestane T.

Kuyumcu T.

Kulfalı T.

Eğrelti T.

Kavaklıgöl T.

Findıklı T.

Çam - Gürgen - Kayın - Meşe (5 - 25 m.)

Çam - Gürgen - Kayın - Kestane - Kökner - Meşe (5 - 25 m.)

Çam - Gürgen - Kayın - Kestane - Kökner - Meşe (5 - 20 m.)

Kavgalıkırma

Bezirgân (Mvk.)

Naldöken

Karaağaç Sr.

Kestanelik Sr.

Kasaplar Çif.

Kutluca Köyü 13 km.

Panayır Köyü 2 km.

Çoğutlar Köyü 4 km.

Kurbaniyeli 12 km.

Kocaeli 5 km.

Panayır Köyü 5 km.

Fırhadiye Köyü 6 km.

Fırhadiye Köyü 2 km.

BURSA - G23 - b4

BURSA - G23 - d2

BURSA - G23 - c2

BURSA - G23 - c4

ÖZEL İŞARETLER

ULAŞIM

- Yol numarası (D 100)
- Çift hatlı demir yolu
- Tek hatlı demir yolu
- Demir yolu makas hattı
- Otoyol
- Ekspres yol (bölünmüş)
- Sert yüzeyli yol (iki veya daha fazla şeritli)
- Sert yüzeyli yol (tek şeritli)
- Gevşek yüzeyli şose yol
- Daimi araç yolu (her mevsimde geçişe elverişli ham yol)
- Yerleşim içi yol
- Yaz araç yolu (kuru havalarda geçişe elverişli)
- Yaya yolu - patika
- Park içi yol
- Yol (yapılmakta)
- Orman yangın önleme şeridi
- Alt geçit (yol üzerinde)
- Üst geçit
- Demir köprü
- Taş - beton köprü
- Köprü: Yaya geçer, Atlı geçer
- Menfez

SINIRLAR

- İstinat duvarı
- Duvar
- Çit (tel)
- Çit

YERLEŞİM ve TESİSLER

- Liman (tam teşekküllü), Liman
- Deniz feneri
- TUTGA, GPS Noktası
- Nirengi noktaları
- Rakım noktası
- Bina: Özel, Resmi, Harap
- İlkokul, Ortaokul
- Akaryakıt istasyonu
- Cami, Mescit
- Türbe
- Mezar
- Heykel, Anıt, Abide, Taş sütun
- Trafo
- Tank
- Kule
- Vinç
- Baca
- Değirmen, Harap değirmen
- Anten
- Motopomp
- Sera
- Sundurma
- Enerji nakil hattı
- Telefon hattı
- Boru nakil hattı
- Şeritli nakil hattı
- Yerleşim alanı
- Sundurma
- Mezarlık

ARAZİ ŞEKİLLERİ

- Sıra kayalık
- Münhaniler
- Yarma, Dolma
- Dere yatağı; 2 - 5 metre toprak yarlı
- Toprak kazıntı
- Teraslanmış
- Kumluk
- Kayan arazi

HİDROGRAFYA

- Su deposu, Su kulesi
- Çeşme, Kuru çeşme
- Pınar, Kaptaj
- Havuz, Sarnıç
- Sel kapanı, Duba
- Dere
- Kuru dere
- Kanal
- Toprak altı su yolu, Su yolu bacası
- Su yolu tüneli (10 m.'den dar)
- Göl (geçici)

BİTKİ ÖRTÜSÜ

- İğne yapraklı ağaç
- Geniş yapraklı ağaç
- Orman (geniş-iğne yapraklı)
- Orman (geniş-iğne yapraklı, çalılık)
- Bataklık
- Bataklık, çayırlık
- Fidanlık
- Bağlık
- Meyvelik
- Zeytinlik

HAVAALANLARI

- Helikopter pisti (H)

YERLEŞİM YERLERİ ve YAZI TİPLERİ

- Köy: Sarayiye
- Mahalle: Merkez
- Küçük yerler (Yayla, Kom, Mezra, Ağıl): Kasaplar Çif.

YAZI KISALTMALARI ABBREVIATIONS

Aile Sağlığı Merkezi	ASM	Family Health Center	Çeşme-si	Çş.	Fountain
Alış Veriş Merkezi	AVM	Shopping Center	Çiftlik-ği	Çif.	Farm
Burun - Burnu	Br.	Cape	Dere-si	D.	Rivulet
Çeşme-si	Çş.	Fountain	Harabe(Tarihi)	Hb.	Ruin(Historic)
Çiftlik-ği	Çif.	Farm	Fabrika-sı	Fb.	Factory
Dere-si	D.	Rivulet	İstasyon-u	İst.	Station
Harabe(Tarihi)	Hb.	Ruin(Historic)	Körfez-i	Krf.	Bay,gulf
Fabrika-sı	Fb.	Factory	Mevki-i	Mvk.	Location
İstasyon-u	İst.	Station	Mezarlık-ğı	Mzl.	Cemetery
Körfez-i	Krf.	Bay,gulf	Meslek Yüksek Okulu	MYO	Vocational School
Mevki-i	Mvk.	Location	Ocağı	Oc.	Quarry
Mezarlık-ğı	Mzl.	Cemetery	Pınar-ı	Pn.	Spring
Meslek Yüksek Okulu	MYO	Vocational School	Sırt-ı	Sr.	Ridge
Ocağı	Oc.	Quarry	Tepe-si	T.	Hill
Pınar-ı	Pn.	Spring	Toprak Mahsulleri Ofisi	TMO	Agricultural Products Office
Sırt-ı	Sr.	Ridge	Türk Telekom	TT.	Turkish Telecommunication
Tepe-si	T.	Hill			
Toprak Mahsulleri Ofisi	TMO	Agricultural Products Office			
Türk Telekom	TT.	Turkish Telecommunication			

GÖLCÜK İLÇESİNİN RESMİ BİNALARI

1. Spor Tesisi
2. ASM
3. Orman İşletmesi
4. Kongre Merkezi
5. Lise
6. Hükümet - Adliye - Nüfus Md.lüğü - Sağlık Md.lüğü
7. Lojman
8. TT
9. AVM
10. Öğretmenevi
11. Engelliler Eğitim Merkezi
12. Trafo Merkezi
13. Belediye
14. Müftülük
15. Fabrika
16. Mesleki Eğitim Merkezi
17. Terminal
18. Cezaevi
19. Aile ve Sosyal Politikalar Md.lüğü
20. Mezbaha
21. İtfaiye
22. Kültür Merkezi
23. Depo
24. Bölge Trafik
25. Öğrenci Yurdu
26. Hastane
27. Rehberlik ve Araştırma Merkezi
28. Anakulu
29. Kütüphane
30. Pazar Yeri
31. Gençlik ve Spor Md.lüğü
32. Kazıklı Kervansarayı (Hb.)
33. Sağlıkevi
34. MYO

LEGEND

TRANSPORTATION

- Route marker
- Railroad double track
- Railroad single track
- Railroad switch line
- Motorway
- Highway
- Hard surface road (two or more lanes wide)
- Hard surface road (one lane wide)
- Loose surface road (all weather)
- Cart road (all weather)
- Road in settlement
- Cart road (dry weather)
- Footpath - trail
- Road in park
- Road (under construction)
- Forest fire prevention line
- Underpass
- OverPass
- Iron bridge
- Concrete - stone bridge
- Bridge: Pedestrian, Equestrian
- Culvert

BOUNDARIES

- Supporting wall
- Wall
- Fence (wired)
- Fence

SETTLEMENTS and UTILITIES

- Port
- Ligthhouse
- TUTGA, GPS point
- Geodetic control points
- Elevation point
- Building: Private, Official, Ruined
- Primary, Secondary school
- Fuel station
- Mosque, Small mosque
- Tomb (Muslim)
- Grave (Muslim)
- Statue, Monument, Stone pillar
- Transformer
- Tank
- Tower
- Crane
- Chimney
- Mill, Mill ruined
- Aerial
- Motopump
- Greenhouse
- Porch
- Powerline
- Telephone line
- Pipeline
- Transportation conveyor
- Residential area
- Porch
- Cemetery (Muslim)

TERRAIN FORMS

- Stratified rock
- Contours
- Cut, Fill
- Embankment: 2 to 5 meters high
- Earthwork
- Terraced
- Sand
- Landslide area

HYDROGRAPHY

- Reservoir, Reservoir-elevated
- Fountain, Dry fountain
- Spring
- Pool, Cistern
- Flood trap, Pontoon
- Stream
- Intermittent stream
- Canal
- Waterline (underground), Waterline chimney
- Waterline tunnel (below 10 m. wide)
- Lake (intermittent)

VEGETATION

- Coniferous tree
- Deciduous tree
- Forest (coniferous, decidious)
- Forest (coniferous, decidious, bush)
- Swamp
- Swamp, meadow
- Nursery
- Vineyard
- Orchard
- Olive grove

AIRFIELDS

- Heliport

POPULATED PLACES and TEXT STYLES

- Village
- Quarter
- Hamlet

GRİD BÖLGE İŞARETİ / GRID ZONE DESIGNATION

35 T

100000 M.LİK KARE TANIMA İŞARETİ / 100000 M. SQUARE IDENTIFICATION

QF

Grid rakamlarının KÜÇÜK yazılı olanlarını DİKKATE ALMAYINIZ. Bunlar tam değerlerini bulmak içindir. Grid rakamlarının yalnız BÜYÜK yazılı olanları kullanılır:

ÖRNEK: 45**01**000

BU PAFTADA BİR YERİ 100 METRE YAKLAŞIMLA BİLDİRMEK İÇİN

ÖRNEK OLARAK ALINAN NOKTA : ⊙ 541

1. Noktanın bulunduğu 100000 metrelik kareyi belirten harfler okunur :
2. Noktanın SOLUNDAKİ ilk DÜŞEY grid hattı bulunur ve bu hatta ait paftanın üst ve alt kenarındaki rakamlardan BÜYÜK yazılı olanı veya hattın üzerindeki rakam okunur : Bu grid hattından noktaya kadar olan uzaklık grid aralığının ondası cinsinden tahmin edilir :
3. Noktanın AŞAĞISINDAKİ ilk YATAY grid hattı bulunur ve bu hatta ait paftanın sağ ve sol kenarındaki rakamlardan BÜYÜK yazılı olanı veya hattın üzerindeki rakam okunur : Bu grid hattından noktaya kadar olan uzaklık grid aralığının ondası cinsinden tahmin edilir :

QF 34 8 02 3

ÖRNEK NOKTASI BİLDİRME ŞEKLİ : QF348023

Eğer bildirme, herhangi bir doğrultudan 18°'den uzakta ise Grid Bölge İşareti de konur : 35TQF348023

TO GIVE A STANDART REFERENCE ON THIS SHEET TO NEAREST 100 METERS

SAMPLE POINT : ⊙ 541

1. Read letters identifying 100000 meters square in which the point lies :
2. Locate first VERTICAL grid line to LEFT of point and read LARGE figures labeling the line either in the top or bottom margin, or on the line itself : Estimate tenths from grid line to point :
3. Locate first HORIZONTAL grid line BELOW point and read LARGE figures labeling the line either in the right or right margin, or on the line itself : Estimate tenths from grid line to point :

SAMPLE REFERENCE : If reporting beyond 18° in any direction, prefix Grid Zone Designation, as :

WGS-84'TEN ED50'YE KOORDİNAT DÖNÜŞÜMÜ
Grid: Sağa Değere 43 m. Ekle, Yukarı Değere 187 m. Ekle.
Coğrafi: Boylama 1.5" Ekle, Enleme 3.5" Ekle.

COORDINATE CONVERSION FROM WGS-84 TO ED50
Grid: Add 43 m. to Easting, Add 187 m. to Northing.
Geographic: Add 1.5" to Longitude, Add 3.5" to Latitude.

Yükseklik Düzeltmesi: GPS alıcısı kullanılarak WGS-84 sisteminde bulunan Elipsoid Yüksekliğini haritadaki yüksekliğe dönüştürmek için 37 m. çıkarınız.
Height Correction: Find corresponding height value in the map by subtracting 37 m. from the Ellipsoidal Height in WGS-84 computed by GPS receivers.

Ölçek - Scale 1 : 25 000

1 cm. = 250 m.

1000 500 0 1000 2000 — Metre / Meters

1 ½ 0 1 — Kara mili / Statute miles

½ 0 1 — Deniz mili / Nautical miles

1000 500 0 1000 2000 — Yarda / Yards

MÜNHANİLER 10 METREDE BİR GEÇİRİLMİŞTİR
CONTOUR INTERVAL 10 METERS

TRANSVERS MERKATOR (GAUSS-KRUGER) PROJEKSİYONU
TRANSVERSE MERCATOR (GAUSS-KRUGER) PROJECTION

RAKIMLAR ORTALAMA DENİZ YÜZEYİNE GÖREDİR
VERTICAL DATUM IS MEAN SEA LEVEL

DÜZ KOORDİNATLAR WGS-84 BAŞLANGICINA GÖREDİR
HORIZONTAL DATUM IS WGS-84

SİYAH RAKAMLI HATLAR WGS-84 ELİPSOİD VE 35. DİLİME AİT 1.000 METRELİK ÜNİVERSAL TRANSVERS MERKATOR GRİDİNİ GÖSTERİR
BLACK NUMBERED LINES INDICATE THE 1.000 METER UNIVERSAL TRANSVERSE MERCATOR GRID, ZONE 35 WGS-84 SPHEROID

MAVİ RAKAMLI KISA HATLAR 36. DİLİME AİT GRİDİ GÖSTERİR. - BLUE NUMBERED TICKS INDICATE THE GRID, ZONE 36.

GRİD RAKAMLARININ SON ÜÇ HANESİ YAZILMAMIŞTIR
LAST THREE DIGITS OMITTED FOR GRID VALUE

KENAR PAFTALARI İNDEKSİ
INDEX TO ADJOINING SHEETS

BURSA 23

a3	b4	b3
G d2	c1	c2 G
d3	c4	c3

23

DERLEME DİYAGRAMI
COMPILATION DIAGRAM

Fotoğraf Photograph	2011
Bütünleme Completion	2013
Diğer kaynaklar Other sources	-

KULLANICI NOTU : Haritada görülen hata ve eksiklerin "HARİTA GENEL KOMUTANLIĞI 06100 ANKARA" adresine veya (312) 320 14 95 no'lu belgegeçere bildirilmesi rica olunur.
Please inform us for mistakes and additions about informations on this map to "HARİTA GENEL KOMUTANLIĞI 06100 ANKARA" or to fax no (312) 320 14 95.
webmaster@hgk.msb.gov.tr

Harita Genel Komutanlığı tarafından basılmıştır. 2013
Printed by THGK in 2013.

SERİ	SERIES	K - 816
PAFTA	SHEET	G23 - c1
BASKI	EDITION	4 - THGK

TARİHÇE :
Derleme diyagramında gösterilen bilgilere uygun olarak, sayısal yöntemlerle üretilmiştir.

HISTORY NOTE :
Produced by digital methods, complying with information given in compilation diagram.

© 2013 MSB HARİTA GENEL KOMUTANLIĞI
Tüm hakları saklıdır.

Harita Genel Komutanlığının yazılı izni alınmadan, bu ürünün tamamı veya bir kısmı, alınan maksat dışında kullanılamaz, çoğaltılamaz, yayımlanamaz ve altlık olarak kullanılıp yeni bir ürün üretilemez.

HİZMETE ÖZEL
RESTRICTED

NSN 7640270030877

ED. 004

GK MK
1°50' (2°04') veya 33 milyem
2°29' (2°75') veya 44 milyem
Pafta merkezinde
Center of sheet

2010 YILI İÇİN ORTALAMA SAPMA
MEAN DECLINATION FOR 2010
Ortalama yıllık değişim miktarı 5'.4 artı
Mean annual change is 5'.4 plus

Manyetik kuzey hattını bulmak için, haritanın kuzey kenarında bulunan derece bölüntülü sapma göstergesi üzerinde, GRİD KUZEYİ (GK) ile MANYETİK KUZEY (MK) arasındaki açı kıymetini gösteren bölüntüyü haritanın güney kitabe hattı üzerinde sabit "P" noktasıyla birleştiriniz.

9 8 7 6 5 4 3 2 1 0

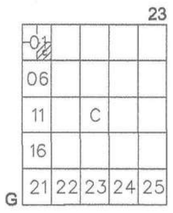

KOCAELİ-GÖLCÜK

G23-c-01-c

1:5000

Kocaeli Büyükşehir Belediyesi tarafından Fotogrametrik yöntem yaptırılan Kocaeli iline ait 1/500 ölçekli sayısal Halihazır Harita 3 sayılı İmar Kanunun 7/a maddesi göre incelendi ve onandı.

10.03.2019

T.C.
Başkan Adına
GÖKMEN MENGÜÇ
Genel Sekreter Yardımcısı

Koordinatlar ve pafta bölümlemesi en son güncellenmiş TUTGA'ya bağlı 2005.0 epoğunda, GRS80 elipsoidi ve Transversal Mercator (TM) izdüşümünde düzenlenmiştir.

Haziran 2018 tarihinde çekilen renkli hava fotoğraflarından üretilmiştir.Yapılar saçak çizgileriyle gösterilmiştir.

Yüklenici Firma : KUTLUBEY HARİTA İNŞ.MÜH.SAN.TİC.A.Ş.

PROJE YÖNETİCİSİ
ALTAN ÇETİNKAYA
Harita Mühendisi

KONTROL

DİLEK AYDIN
Harita Mühendisi

EŞREF AKIŞ
Harita Yüksek Mühendisi

PROJE YÖNETİCİSİ
HARİTA ŞUBE MÜDÜRÜ V.
SERKAN ONUR
Harita Yüksek Mühendisi

KOCAELİ-GÖLCÜK G23-c-01-c

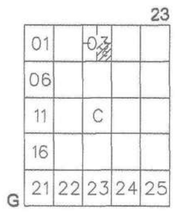

KOCAELİ-BAŞİSKELE

G23-c-03-c

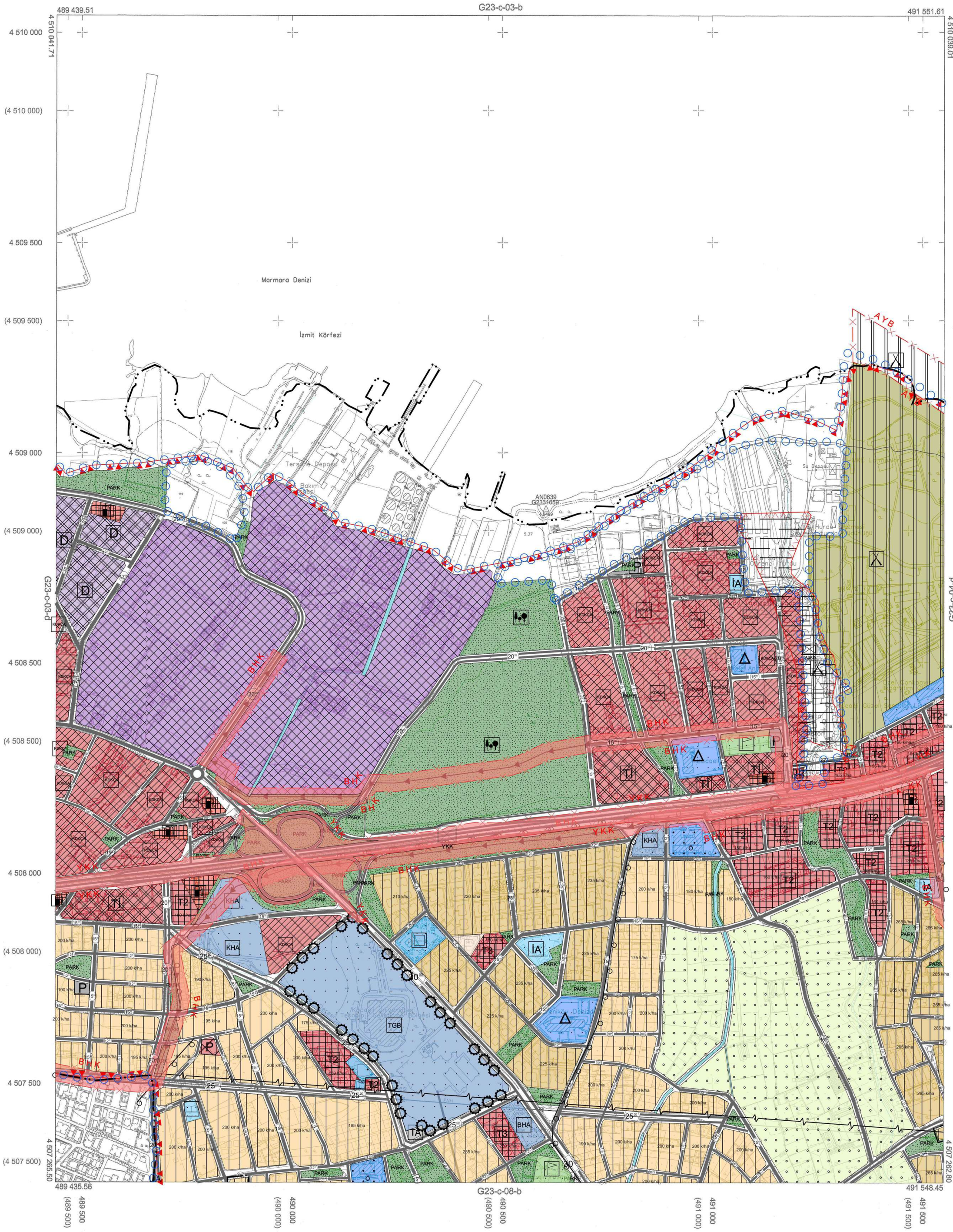
489 439.51
G23-c-03-b
491 551.61
4 510 041.71
4 510 039.01
4 510 000
(4 510 000)
4 509 500
(4 509 500)
4 509 000
(4 509 000)
4 508 500
(4 508 500)
4 508 000
(4 508 000)
4 507 500
(4 507 500)
4 507 265.50
4 507 262.80
489 435.56
G23-c-08-b
491 548.45
G23-c-03-d
G23-c-04-d
Marmara Denizi
İzmit Körfezi
Tersane Deposu
Bakım Onarım Atölyesi
Su Deposu
AN0639
G2331659
PARK
KDKÇA
KDKÇAS
KHA
TİCARİ
TİCARİ MERKEZ
TİCARİ DEPO
TİCARİ ÇARŞI
TİCARİ KONAKLAMA
TİCARİ ÖZEL
TİCARİ ÖZEL KONAKLAMA
TİCARİ ÖZEL ÇARŞI
TİCARİ ÖZEL DEPO
TİCARİ ÖZEL MERKEZ
TİCARİ ÖZEL TURİZM
TİCARİ TURİZM
TİCARİ ÖZEL TURİZM KONAKLAMA
TİCARİ ÖZEL TURİZM ÇARŞI
TİCARİ ÖZEL TURİZM DEPO
TİCARİ ÖZEL TURİZM MERKEZ
TİCARİ ÖZEL TURİZM TURİZM
TİCARİ ÖZEL TURİZM TURİZM KONAKLAMA
TİCARİ ÖZEL TURİZM TURİZM ÇARŞI
TİCARİ ÖZEL TURİZM TURİZM DEPO
TİCARİ ÖZEL TURİZM TURİZM MERKEZ
TİCARİ ÖZEL TURİZM TURİZM TURİZM
TİCARİ ÖZEL TURİZM TURİZM TURİZM KONAKLAMA
TİCARİ ÖZEL TURİZM TURİZM TURİZM ÇARŞI
TİCARİ ÖZEL TURİZM TURİZM TURİZM DEPO
TİCARİ ÖZEL TURİZM TURİZM TURİZM MERKEZ
TİCARİ ÖZEL TURİZM TURİZM TURİZM TURİZM
TİCARİ ÖZEL TURİZM TURİZM TURİZM TURİZM KONAKLAMA
TİCARİ ÖZEL TURİZM TURİZM TURİZM TURİZM ÇARŞI
TİCARİ ÖZEL TURİZM TURİZM TURİZM TURİZM DEPO
TİCARİ ÖZEL TURİZM TURİZM TURİZM TURİZM MERKEZ
TİCARİ ÖZEL TURİZM TURİZM TURİZM TURİZM TURİZM
TİCARİ ÖZEL TURİZM TURİZM TURİZM TURİZM TURİZM KONAKLAMA
TİCARİ ÖZEL TURİZM TURİZM TURİZM TURİZM TURİZM ÇARŞI
TİCARİ ÖZEL TURİZM TURİZM TURİZM TURİZM TURİZM DEPO
TİCARİ ÖZEL TURİZM TURİZM TURİZM TURİZM TURİZM MERKEZ
TİCARİ ÖZEL TURİZM TURİZM TURİZM TURİZM TURİZM TURİZM
TİCARİ ÖZEL TURİZM TURİZM TURİZM TURİZM TURİZM TURİZM KONAKLAMA
TİCARİ ÖZEL TURİZM TURİZM TURİZM TURİZM TURİZM TURİZM ÇARŞI
TİCARİ ÖZEL TURİZM TURİZM TURİZM TURİZM TURİZM TURİZM DEPO
TİCARİ ÖZEL TURİZM TURİZM TURİZM TURİZM TURİZM TURİZM MERKEZ
TİCARİ ÖZEL TURİZM TURİZM TURİZM TURİZM TURİZM TURİZM TURİZM
TİCARİ ÖZEL TURİZM TURİZM TURİZM TURİZM TURİZM TURİZM TURİZM KONAKLAMA
TİCARİ ÖZEL TURİZM TURİZM TURİZM TURİZM TURİZM TURİZM TURİZM ÇARŞI
TİCARİ ÖZEL TURİZM TURİZM TURİZM TURİZM TURİZM TURİZM TURİZM DEPO
TİCARİ ÖZEL TURİZM TURİZM TURİZM TURİZM TURİZM TURİZM TURİZM MERKEZ
TİCARİ ÖZEL TURİZM TURİZM TURİZM TURİZM TURİZM TURİZM TURİZM TURİZM
TİCARİ ÖZEL TURİZM TURİZM TURİZM TURİZM TURİZM TURİZM TURİZM TURİZM KONAKLAMA
TİCARİ ÖZEL TURİZM TURİZM TURİZM TURİZM TURİZM TURİZM TURİZM TURİZM ÇARŞI
TİCARİ ÖZEL TURİZM TURİZM TURİZM TURİZM TURİZM TURİZM TURİZM TURİZM DEPO
TİCARİ ÖZEL TURİZM TURİZM TURİZM TURİZM TURİZM TURİZM TURİZM TURİZM MERKEZ
TİCARİ ÖZEL TURİZM TURİZM TURİZM TURİZM TURİZM TURİZM TURİZM TURİZM TURİZM
TİCARİ ÖZEL TURİZM TURİZM TURİZM TURİZM TURİZM TURİZM TURİZM TURİZM TURİZM KONAKLAMA
TİCARİ ÖZEL TURİZM TURİZM TURİZM TURİZM TURİZM TURİZM TURİZM TURİZM TURİZM ÇARŞI
TİCARİ ÖZEL TURİZM TURİZM TURİZM TURİZM TURİZM TURİZM TURİZM TURİZM TURİZM DEPO
TİCARİ ÖZEL TURİZM TURİZM TURİZM TURİZM TURİZM TURİZM TURİZM TURİZM TURİZM MERKEZ
TİCARİ ÖZEL TURİZM TURİZM TURİZM TURİZM TURİZM TURİZM TURİZM TURİZM TURİZM TURİZM
TİCARİ ÖZEL TURİZM TURİZM TURİZM TURİZM TURİZM TURİZM TURİZM TURİZM TURİZM TURİZM KONAKLAMA
TİCARİ ÖZEL TURİZM TURİZM TURİZM TURİZM TURİZM TURİZM TURİZM TURİZM TURİZM TURİZM ÇARŞI
TİCARİ ÖZEL TURİZM TURİZM TURİZM TURİZM TURİZM TURİZM TURİZM TURİZM TURİZM TURİZM DEPO
TİCARİ ÖZEL TURİZM TURİZM TURİZM TURİZM TURİZM TURİZM TURİZM TURİZM TURİZM TURİZM MERKEZ
TİCARİ ÖZEL TURİZM TURİZM TURİZM TURİZM TURİZM TURİZM TURİZM TURİZM TURİZM TURİZM TURİZM
TİCARİ ÖZEL TURİZM TURİZM TURİZM TURİZM TURİZM TURİZM TURİZM TURİZM TURİZM TURİZM TURİZM KONAKLAMA
TİCARİ ÖZEL TURİZM TURİZM TURİZM TURİZM TURİZM TURİZM TURİZM TURİZM TURİZM TURİZM TURİZM ÇARŞI
TİCARİ ÖZEL TURİZM TURİZM TURİZM TURİZM TURİZM TURİZM TURİZM TURİZM TURİZM TURİZM TURİZM DEPO
TİCARİ ÖZEL TURİZM TURİZM TURİZM TURİZM TURİZM TURİZM TURİZM TURİZM TURİZM TURİZM TURİZM MERKEZ
TİCARİ ÖZEL TURİZM TURİZM TURİZM TURİZM TURİZM TURİZM TURİZM TURİZM TURİZM TURİZM TURİZM TURİZM
TİCARİ ÖZEL TURİZM TURİZM TURİZM TURİZM TURİZM TURİZM TURİZM TURİZM TURİZM TURİZM TURİZM TURİZM KONAKLAMA
TİCARİ ÖZEL TURİZM TURİZM TURİZM TURİZM TURİZM TURİZM TURİZM TURİZM TURİZM TURİZM TURİZM TURİZM ÇARŞI
TİCARİ ÖZEL TURİZM TURİZM TURİZM TURİZM TURİZM TURİZM TURİZM TURİZM TURİZM TURİZM TURİZM TURİZM DEPO
TİCARİ ÖZEL TURİZM TURİZM TURİZM TURİZM TURİZM TURİZM TURİZM TURİZM TURİZM TURİZM TURİZM TURİZM MERKEZ
TİCARİ ÖZEL TURİZM TURİZM TURİZM TURİZM TURİZM TURİZM TURİZM TURİZM TURİZM TURİZM TURİZM TURİZM TURİZM
TİCARİ ÖZEL TURİZM TURİZM TURİZM TURİZM TURİZM TURİZM TURİZM TURİZM TURİZM TURİZM TURİZM TURİZM TURİZM KONAKLAMA
TİCARİ ÖZEL TURİZM TURİZM TURİZM TURİZM TURİZM TURİZM TURİZM TURİZM TURİZM TURİZM TURİZM TURİZM TURİZM ÇARŞI
TİCARİ ÖZEL TURİZM TURİZM TURİZM TURİZM TURİZM TURİZM TURİZM TURİZM TURİZM TURİZM TURİZM TURİZM TURİZM DEPO
TİCARİ ÖZEL TURİZM TURİZM TURİZM TURİZM TURİZM TURİZM TURİZM TURİZM TURİZM TURİZM TURİZM TURİZM TURİZM MERKEZ
TİCARİ ÖZEL TURİZM TURİZM TURİZM TURİZM TURİZM TURİZM TURİZM TURİZM TURİZM TURİZM TURİZM TURİZM TURİZM TURİZM
TİCARİ ÖZEL TURİZM TURİZM TURİZM TURİZM TURİZM TURİZM TURİZM TURİZM TURİZM TURİZM TURİZM TURİZM TURİZM TURİZM KONAKLAMA
TİCARİ ÖZEL TURİZM TURİZM TURİZM TURİZM TURİZM TURİZM TURİZM TURİZM TURİZM TURİZM TURİZM TURİZM TURİZM TURİZM ÇARŞI
TİCARİ ÖZEL TURİZM TURİZM TURİZM TURİZM TURİZM TURİZM TURİZM TURİZM TURİZM TURİZM TURİZM TURİZM TURİZM TURİZM DEPO
TİCARİ ÖZEL TURİZM TURİZM TURİZM TURİZM TURİZM TURİZM TURİZM TURİZM TURİZM TURİZM TURİZM TURİZM TURİZM TURİZM MERKEZ
TİCARİ ÖZEL TURİZM TURİZM TURİZM TURİZM TURİZM TURİZM TURİZM TURİZM TURİZM TURİZM TURİZM TURİZM TURİZM TURİZM TURİZM
TİCARİ ÖZEL TURİZM TURİZM TURİZM TURİZM TURİZM TURİZM TURİZM TURİZM TURİZM TURİZM TURİZM TURİZM TURİZM TURİZM TURİZM KONAKLAMA
TİCARİ ÖZEL TURİZM TURİZM TURİZM TURİZM TURİZM TURİZM TURİZM TURİZM TURİZM TURİZM TURİZM TURİZM TURİZM TURİZM TURİZM ÇARŞI
TİCARİ ÖZEL TURİZM TURİZM TURİZM TURİZM TURİZM TURİZM TURİZM TURİZM TURİZM TURİZM TURİZM TURİZM TURİZM TURİZM TURİZM DEPO
TİCARİ ÖZEL TURİZM TURİZM TURİZM TURİZM TURİZM TURİZM TURİZM TURİZM TURİZM TURİZM TURİZM TURİZM TURİZM TURİZM TURİZM MERKEZ
TİCARİ ÖZEL TURİZM TURİZM TURİZM TURİZM TURİZM TURİZM TURİZM TURİZM TURİZM TURİZM TURİZM TURİZM TURİZM TURİZM TURİZM TURİZM
TİCARİ ÖZEL TURİZM TURİZM TURİZM TURİZM TURİZM TURİZM TURİZM TURİZM TURİZM TURİZM TURİZM TURİZM TURİZM TURİZM TURİZM TURİZM KONAKLAMA
TİCARİ ÖZEL TURİZM TURİZM TURİZM TURİZM TURİZM TURİZM TURİZM TURİZM TURİZM TURİZM TURİZM TURİZM TURİZM TURİZM TURİZM TURİZM ÇARŞI
TİCARİ ÖZEL TURİZM TURİZM TURİZM TURİZM TURİZM TURİZM TURİZM TURİZM TURİZM TURİZM TURİZM TURİZM TURİZM TURİZM TURİZM TURİZM DEPO
TİCARİ ÖZEL TURİZM TURİZM TURİZM TURİZM TURİZM TURİZM TURİZM TURİZM TURİZM TURİZM TURİZM TURİZM TURİZM TURİZM TURİZM TURİZM MERKEZ
TİCARİ ÖZEL TURİZM TURİZM TURİZM TURİZM TURİZM TURİZM TURİZM TURİZM TURİZM TURİZM TURİZM TURİZM TURİZM TURİZM TURİZM TURİZM TURİZM
TİCARİ ÖZEL TURİZM TURİZM TURİZM TURİZM TURİZM TURİZM TURİZM TURİZM TURİZM TURİZM TURİZM TURİZM TURİZM TURİZM TURİZM TURİZM TURİZM KONAKLAMA
TİCARİ ÖZEL TURİZM TURİZM TURİZM TURİZM TURİZM TURİZM TURİZM TURİZM TURİZM TURİZM TURİZM TURİZM TURİZM TURİZM TURİZM TURİZM TURİZM ÇARŞI
TİCARİ ÖZEL TURİZM TURİZM TURİZM TURİZM TURİZM TURİZM TURİZM TURİZM TURİZM TURİZM TURİZM TURİZM TURİZM TURİZM TURİZM TURİZM TURİZM DEPO
TİCARİ ÖZEL TURİZM TURİZM TURİZM TURİZM TURİZM TURİZM TURİZM TURİZM TURİZM TURİZM TURİZM TURİZM TURİZM TURİZM TURİZM TURİZM TURİZM MERKEZ
TİCARİ ÖZEL TURİZM TURİZM TURİZM TURİZM TURİZM TURİZM TURİZM TURİZM TURİZM TURİZM TURİZM TURİZM TURİZM TURİZM TURİZM TURİZM TURİZM TURİZM
TİCARİ ÖZEL TURİZM TURİZM TURİZM TURİZM TURİZM TURİZM TURİZM TURİZM TURİZM TURİZM TURİZM TURİZM TURİZM TURİZM TURİZM TURİZM TURİZM TURİZM KONAKLAMA
TİCARİ ÖZEL TURİZM TURİZM TURİZM TURİZM TURİZM TURİZM TURİZM TURİZM TURİZM TURİZM TURİZM TURİZM TURİZM TURİZM TURİZM TURİZM TURİZM TURİZM ÇARŞI
TİCARİ ÖZEL TURİZM TURİZM TURİZM TURİZM TURİZM TURİZM TURİZM TURİZM TURİZM TURİZM TURİZM TURİZM TURİZM TURİZM TURİZM TURİZM TURİZM TURİZM DEPO
TİCARİ ÖZEL TURİZM TURİZM TURİZM TURİZM TURİZM TURİZM TURİZM TURİZM TURİZM TURİZM TURİZM TURİZM TURİZM TURİZM TURİZM TURİZM TURİZM TURİZM MERKEZ
TİCARİ ÖZEL TURİZM TURİZM TURİZM TURİZM TURİZM TURİZM TURİZM TURİZM TURİZM TURİZM TURİZM TURİZM TURİZM TURİZM TURİZM TURİZM TURİZM TURİZM TURİZM
TİCARİ ÖZEL TURİZM TURİZM TURİZM TURİZM TURİZM TURİZM TURİZM TURİZM TURİZM TURİZM TURİZM TURİZM TURİZM TURİZM TURİZM TURİZM TURİZM TURİZM TURİZM KONAKLAMA
TİCARİ ÖZEL TURİZM TURİZM TURİZM TURİZM TURİZM TURİZM TURİZM TURİZM TURİZM TURİZM TURİZM TURİZM TURİZM TURİZM TURİZM TURİZM TURİZM TURİZM TURİZM ÇARŞI
TİCARİ ÖZEL TURİZM TURİZM TURİZM TURİZM TURİZM TURİZM TURİZM TURİZM TURİZM TURİZM TURİZM TURİZM TURİZM TURİZM TURİZM TURİZM TURİZM TURİZM TURİZM DEPO
TİCARİ ÖZEL TURİZM TURİZM TURİZM TURİZM TURİZM TURİZM TURİZM TURİZM TURİZM TURİZM TURİZM TURİZM TURİZM TURİZM TURİZM TURİZM TURİZM TURİZM TURİZM MERKEZ
TİCARİ ÖZEL TURİZM

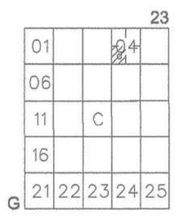

KOCAELİ-BAŞİSKELE

G23-c-04-d

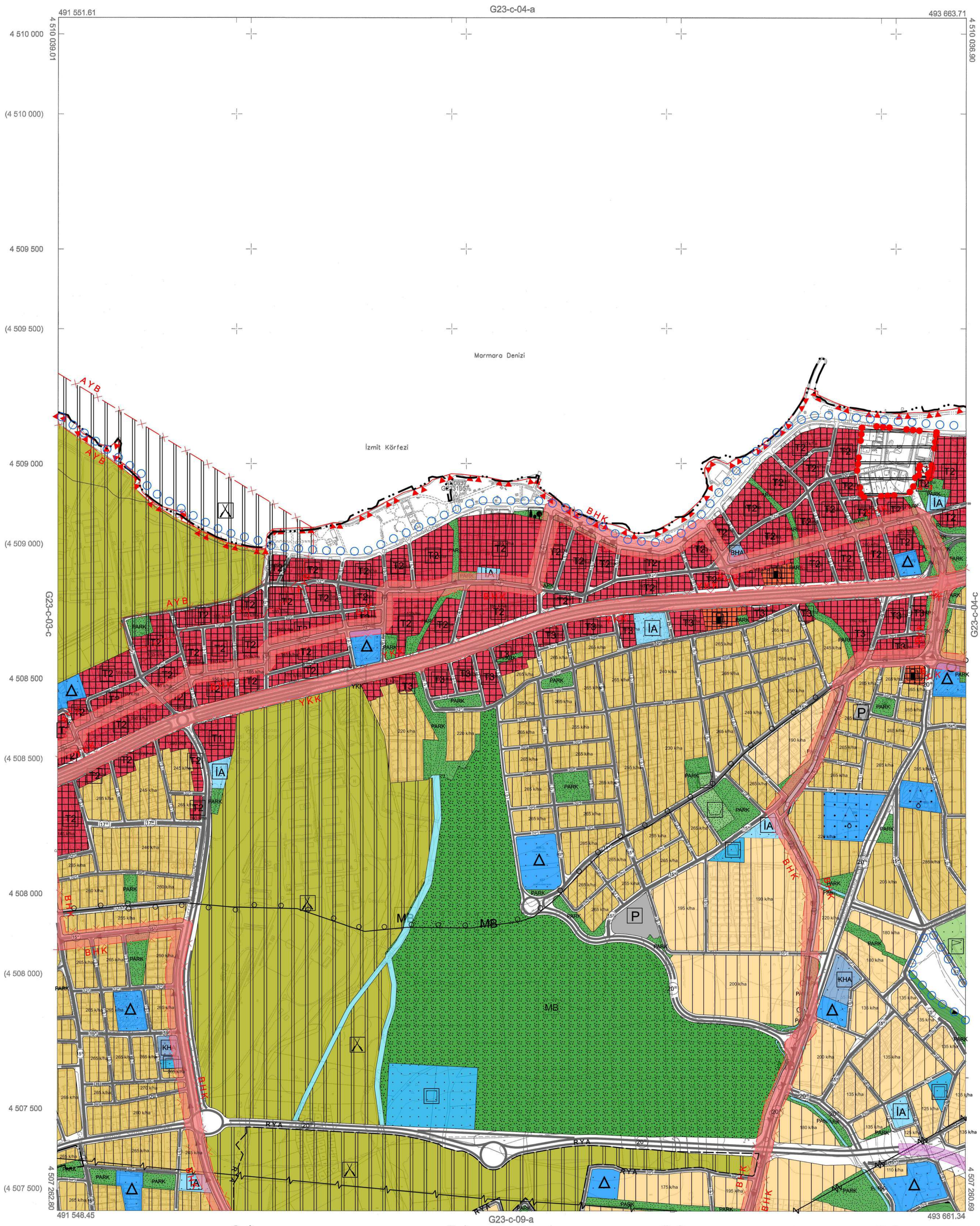

Kocaeli Büyükşehir Belediyesi tarafından Fotogrametrik yöntem yaptırılan Kocaeli iline ait 1/500 ölçekli sayısal Halihazır Harita 3 sayılı İmar Kanunun 7/a maddesi göre incelendi ve onandı.

18.03.2019

T.C. KOCAELİ BÜYÜKŞEHİR BELEDİYESİ 1923

Başkan Adına
GÖKMEN MENGÜÇ
Genel Sekreter Yardımcısı

1:5000

Koordinatlar ve pafta bölümlemesi en son güncellenmiş TUTGA'ya bağlı 2005.0 epoğunda, GRS80 elipsoidi ve Transversal Mercator (TM) izdüşümünde düzenlenmiştir.

Haziran 2018 tarihinde çekilen renkli hava fotoğraflarından üretilmiştir.Yapılar saçak çizgileriyle gösterilmiştir.

Yüklenici Firma : KUTLUBEY HARİTA İNŞ.MÜH.SAN.TİC.A.Ş.

PROJE YÖNETİCİSİ

ALTAN ÇETİNKAYA
Harita Mühendisi

KONTROL

DİLEK AYDIN
Harita Mühendisi

EŞREF AKIŞ
Harita Yüksek Mühendisi

PROJE YÖNETİCİSİ

HARİTA ŞUBE MÜDÜRÜ V.
SERKAN ÖNUR
Harita Yüksek Mühendisi

KOCAELİ-BAŞİSKELE G23-c-04-d

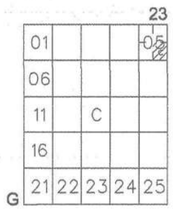

KOCAELİ-BAŞİSKELE

G23-c-05-c

G23-c-05-b

497 887.90

500 000.00

4 510 034.50

4 510 034.23

4 510 000

(4 510 000)

4 509 500

(4 509 500)

4 509 000

(4 509 000)

4 508 500

(4 508 500)

4 508 000

(4 508 000)

4 507 500

(4 507 500)

4 507 258.22

4 507 257.99

497 887.11

500 000.00

G23-c-10-b

498 000 (498 000)

498 500 (498 500)

499 000 (499 000)

499 500 (499 500)

500 000 (500 000)

G23-c-05-d

G24-d-01-d

Kocaeli Büyükşehir Belediyesi tarafından Fotogrametrik yöntem yaptırılan Kocaeli iline ait 1/500 ölçekli sayısal Halihazır Harita 31 sayılı İmar Kanunun 7/a maddesi göre incelendi ve onandı.

18/3/2019

T.C. Başkal Adına GÖKMEN MENGÜÇ Genel Sekreter Yardımcısı

1:5000

Koordinatlar ve pafta bölümlemesi en son güncellenmiş TUTGA'ya bağlı 2005.0 epoğunda, GRS80 elipsoidi ve Transversal Mercator (TM) izdüşümünde düzenlenmiştir.

Haziran 2018 tarihinde çekilen renkli hava fotoğraflarından üretilmiştir.Yapılar saçak çizgileriyle gösterilmiştir.

Yüklenici Firma : KUTLUBEY HARİTA İNŞ.MÜH.SAN.TİC.A.Ş.

PROJE YÖNETİCİSİ

ALTAN ÇETİNKAYA
Harita Mühendisi

KONTROL

DİLEK AYDIN
Harita Mühendisi

EŞREF AKIŞ
Harita Yüksek Mühendisi

PROJE YÖNETİCİSİ

HARİTA ŞUBE MÜDÜRÜ V.
SERKAN ONUR
Harita Yüksek Mühendisi

KOCAELİ-BAŞİSKELE G23-c-05-c

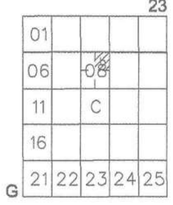

KOCAELİ-BAŞİSKELE

G23-c-08-b

G23-c-03-c

489 435.56 — 491 548.45 — 4 507 265.50 — 4 507 262.80

4 507 000 — (4 507 000) — 4 506 500 — (4 506 500) — 4 506 000 — (4 506 000) — 4 505 500 — (4 505 500) — 4 505 000 — (4 505 000) — 4 504 500

G23-c-08-a — G23-c-09-a

489 431.61 — 491 545.29 — 4 504 489.31 — 4 504 486.60

G23-c-08-c

489 500 (489 500) — 490 000 (490 000) — 490 500 (490 500) — 491 000 (491 000) — 491 500 (491 500)

1:5000

Kocaeli Büyükşehir Belediyesi tarafından Fotogrametrik yöntem yaptırılan Kocaeli iline ait 1/500 ölçekli sayısal Halihazır Harita 31 sayılı İmar Kanunun 7/a maddesi göre incelendi ve onandı.

18/03/2019

T.C. KOCAELİ BÜYÜKŞEHİR BELEDİYESİ 1923

Başkan Adına
GÖKMEN MENGÜÇ
Genel Sekreter Yardımcısı

Koordinatlar ve pafta bölümlemesi en son güncellenmiş TUTGA'ya bağlı 2005.0 epoğunda, GRS80 elipsoidi ve Transversal Mercator (TM) izdüşümünde düzenlenmiştir.

Haziran 2018 tarihinde çekilen renkli hava fotoğraflarından üretilmiştir.Yapılar saçak çizgileriyle gösterilmiştir.

Yüklenici Firma : KUTLUBEY HARİTA İNŞ.MÜH.SAN.TİC.A.Ş.

PROJE YÖNETİCİSİ

ALTAN ÇETİNKAYA
Harita Mühendisi

KONTROL

DİLEK AYDIN
Harita Mühendisi

EŞREF AKIŞ
Harita Yüksek Mühendisi

PROJE YÖNETİCİSİ

HARİTA ŞUBE MÜDÜRÜ V.
SERKAN ONUR
Harita Yüksek Mühendisi

KOCAELİ-BAŞİSKELE G23-c-08-b

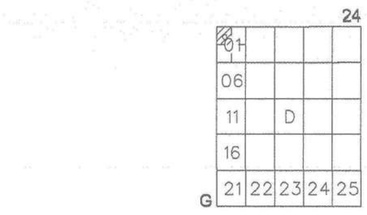

KOCAELİ-KARTEPE

G24-d-01-a

1:5000

Koordinatlar ve pafta bölümlemesi en son güncellenmiş TUTGA'ya bağlı 2005.0 epoğunda, GRS80 elipsoidi ve Transversal Mercator (TM) izdüşümünde düzenlenmiştir.

Haziran 2018 tarihinde çekilen renkli hava fotoğraflarından üretilmiştir.Yapılar saçak çizgileriyle gösterilmiştir.

Yüklenici Firma : KUTLUBEY HARİTA İNŞ.MÜH.SAN.TİC.A.Ş.

PROJE YÖNETİCİSİ

ALTAN ÇETİNKAYA
Harita Mühendisi

KONTROL

DİLEK AYDIN
Harita Mühendisi

EŞREF AKIŞ
Harita Yüksek Mühendisi

PROJE YÖNETİCİSİ

HARİTA ŞUBE MÜDÜRÜ V.
SERKAN ONUR
Harita Yüksek Mühendisi

Kocaeli Büyükşehir Belediyesi tarafından Fotogrametrik yöntemle yaptırılan Kocaeli iline ait 1/5000 ölçekli sayısal Halihazır Harita 3194 sayılı İmar Kanunun 7/a maddesine göre incelendi ve onandı.

1803 /2019

T.C. KOCAELİ BÜYÜKŞEHİR BELEDİYESİ 1923

GÖKMEN MENGÜÇ
Genel Sekreter Yardımcısı

KOCAELİ-KARTEPE G24-d-01-a

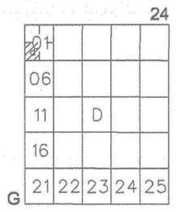

KOCAELİ-KARTEPE

G24-d-01-d

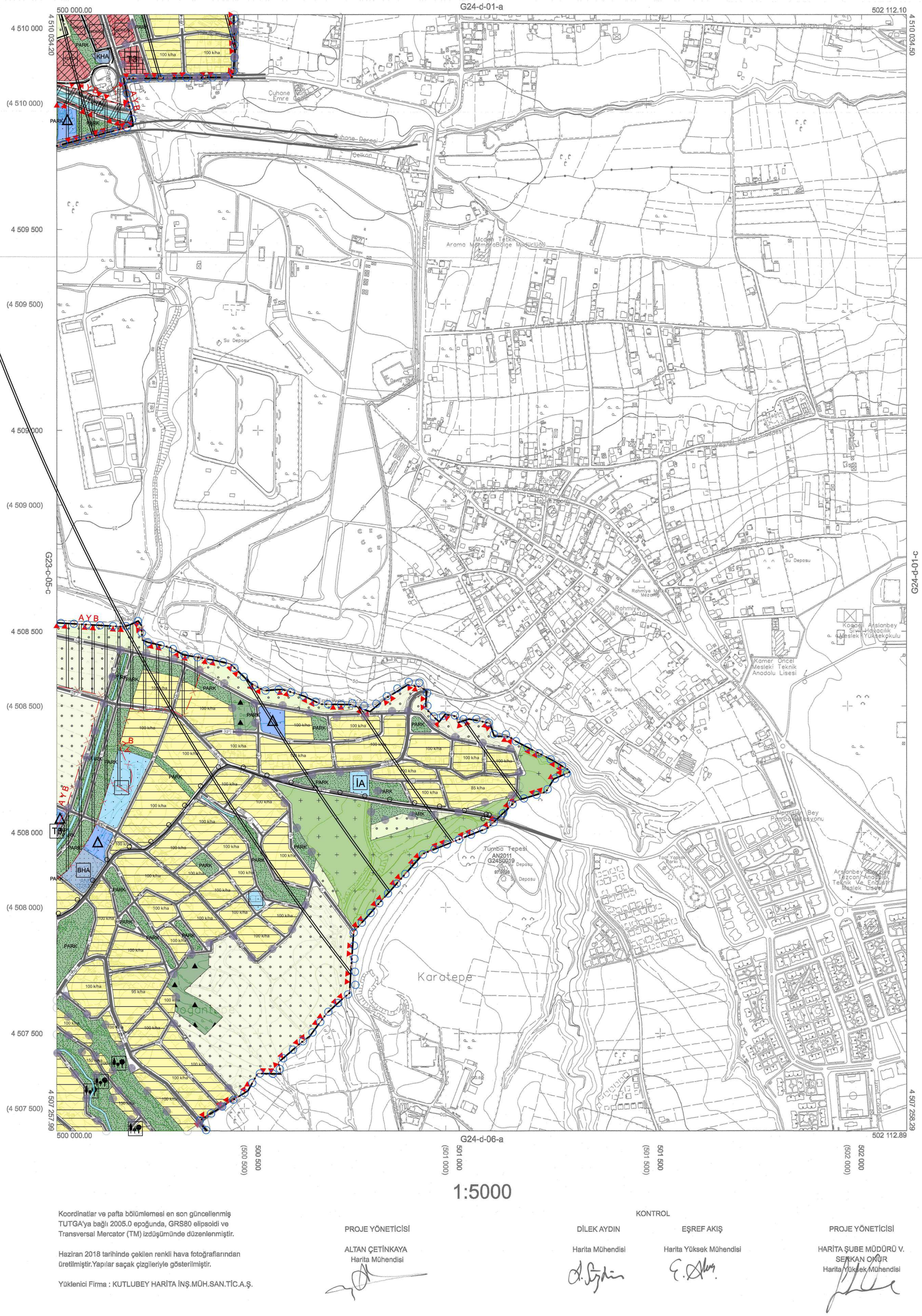

Kocaeli Büyükşehir Belediyesi tarafından Fotogrametrik yöntemle yaptırılan Kocaeli iline ait 1/5000 ölçekli sayısal Halihazır Harita 3194 sayılı İmar Kanunun 7/a maddesine göre incelendi ve onandı.

18/3/2019

T.C.
Başkanlık Makamı
GÖKMEN MENGÜÇ
Genel Sekreter Yardımcısı

1:5000

Koordinatlar ve pafta bölümlemesi en son güncellenmiş TUTGA'ya bağlı 2005.0 epoğunda, GRS80 elipsoidi ve Transversal Mercator (TM) izdüşümünde düzenlenmiştir.

Haziran 2018 tarihinde çekilen renkli hava fotoğraflarından üretilmiştir.Yapılar saçak çizgileriyle gösterilmiştir.

Yüklenici Firma : KUTLUBEY HARİTA İNŞ.MÜH.SAN.TİC.A.Ş.

PROJE YÖNETİCİSİ
ALTAN ÇETİNKAYA
Harita Mühendisi

KONTROL

DİLEK AYDIN
Harita Mühendisi

EŞREF AKIŞ
Harita Yüksek Mühendisi

PROJE YÖNETİCİSİ
HARİTA ŞUBE MÜDÜRÜ V.
SERKAN OKUR
Harita Yüksek Mühendisi

KOCAELİ-KARTEPE G24-d-01-d

1079518

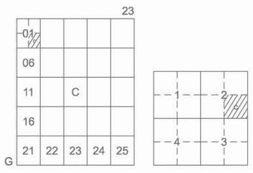

GÖLCÜK İLÇESİ (Değirmendere Beldesi)

KOCAELİ

G23-c-01-c-2-c

482 573.56
483 101.63
4 509 360.60
4 509 359.38
G23-c-01-c-2-b
(4 509 500)
4 509 300
(4 509 400)
4 509 200
(4 509 300)
4 509 100
(4 509 200)
4 509 000
(4 509 100)
4 508 900
(4 509 000)
4 508 800
(4 508 900)
4 508 700
4 508 666.55
4 508 665.33
482 571.93
483 100.05
G23-c-01-c-3-b
G23-c-01-d-1-d
G23-c-02-d-1-d
482 600
(482 700)
482 700
(482 800)
482 800
(482 900)
482 900
(483 000)
483 000
(483 100)
483 100
D-130 Karayolu
Yalova
İzmit
Hilmi Özkök Caddesi
Mimar Sinan Caddesi
Saraybosna Caddesi
İsmail Dokuzoğlu Caddesi
Başak Caddesi
Sezai Karakoç Caddesi
Göktürk Caddesi
Keskin Sokak
3053.Sokak
3056.Sokak
3059.Sokak
3060.Sokak
3061.Sokak
3062.Sokak
3064.Sokak
3065.Sokak
3066.Sokak
3067.Sokak
3068.Sokak
3072.Sokak
3075.Sokak
3076.Sokak
Yeşil Sokak
PARK
AJE
UA
YKK
E=0.30
Hmax=7.00
E=0.80
Hmax=9.50
E=0.80
Hmax=2 KAT
Değirmen Sitesi
Koru Sitesi
Özgurur Sitesi
Ömürkent Sitesi
Yenipınar Sitesi
Umut Sitesi
Aylon Sitesi
Uğur Kent Sitesi
Topçular Mahallesi
Altındoğa Sitesi
Kardelen Sitesi
Serif Bey Sitesi
Rüya Sitesi
Rağbet Villaları
Armina Evleri
Aydan 5 Sitesi
Barış Sitesi
Öğretmen Evleri Sitesi
Çocuk Parkı
Kültürel Konutları
Türkevleri
Evrim Kent Sitesi
Ersüder Sitesi
Yahşi Sitesi
Ülkü Sitesi
Ülkü Sitesi
Ülkü

GÖLCÜK İLÇESİ (Değirmendere Beldesi)

KOCAELİ

G23-c-01-c-2-d

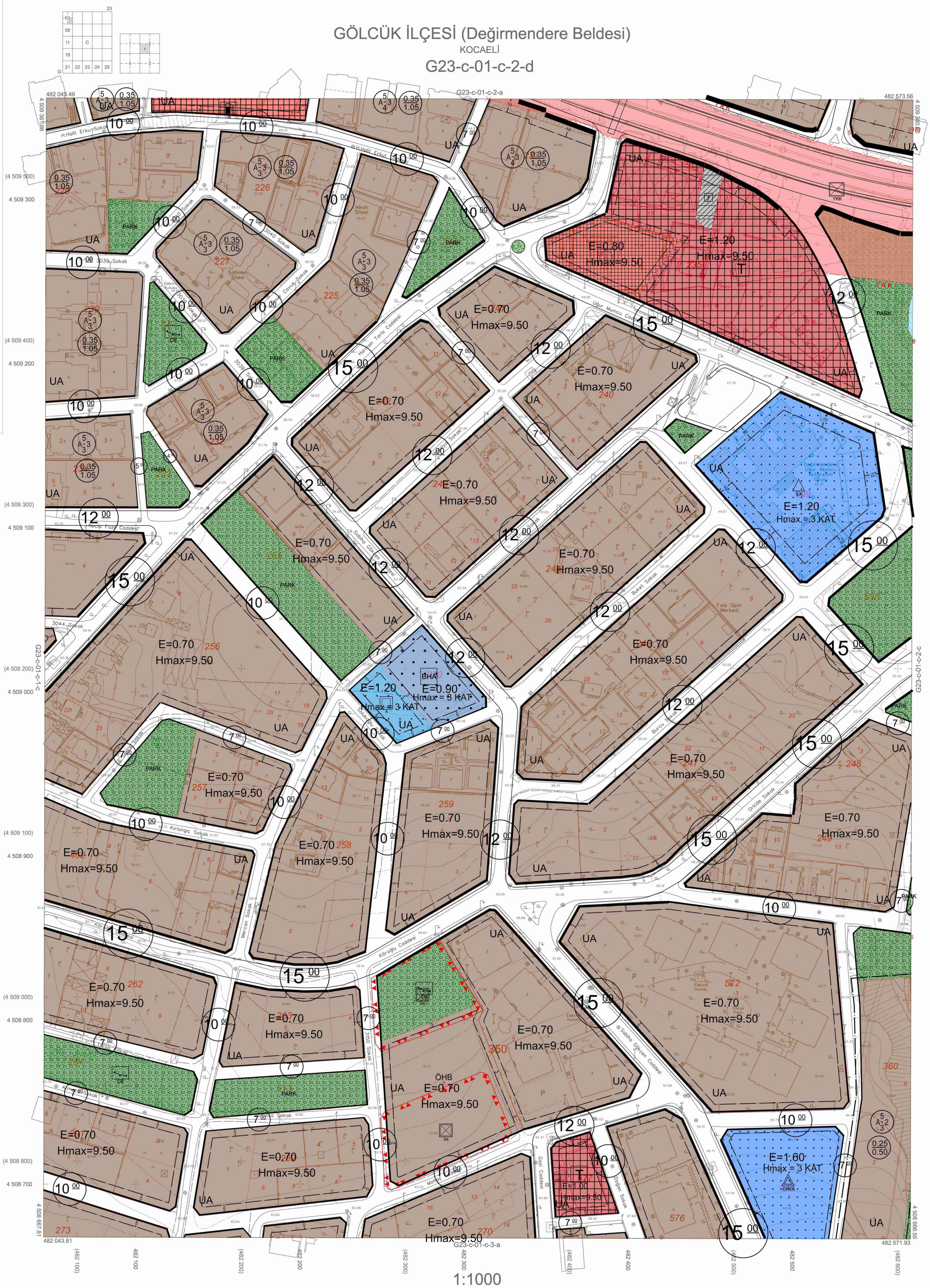

1:1000

Kocaeli Büyükşehir Belediyesi tarafından Fotogrametrik yöntemle yaptırılan Kocaeli iline ait 1/1000 ölçekli sayısal Halihazır Harita 3194 sayılı İmar Kanunun 7/a maddesine göre incelendi ve onandı.

05-04-2011

T.C. Başbakanlık GÜLMEN-MERMERCİ İmar ve Şehircilik Dairesi Başkanı

Koordinatlar ve pafta bölümlemesi en son güncellenmiş TUTGA'ya bağlı 2005.0 epoğunda, GRS80 elipsoidi ve Transversal Mercator (TM) izdüşümünde düzenlenmiştir.

Mayıs 2010 tarihinde çekilen renkli hava fotoğraflarından üretilmiştir.Yapılar saçak çizgileriyle gösterilmiştir.

Yüklenici Firma : KUTLUBEY HARİTA A.Ş.
ÇETİNKAYA İMAR A.Ş.
(Ortak Girişimi)

PROJE YÖNETİCİSİ
ALTAN ÇETİNKAYA
Harita Mühendisi

KONTROL

Harita Mühendisi	SELİM SAYDAN	HALİHAZIR HARİTA ŞEF İSMAİL SEYREK Harita Mühendisi
Harita Mühendisi	KORCAN ERGİN	
Harita Mühendisi	DİLEK AYDIN	
Harita Yüksek Mühendisi	HAKAN İLHAN	

PROJE YÖNETİCİSİ
HARİTA ŞUBE MÜDÜRÜ V.
SERKAN ONUR
Harita Yüksek Mühendisi

GÖLCÜK İLÇESİ (Değirmendere Beldesi) G23-c-01-c-2-d

KOCAELİ

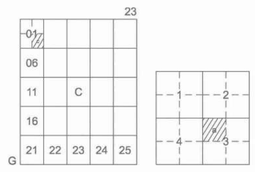

GÖLCÜK İLÇESİ (Değirmendere Beldesi)

KOCAELİ

G23-c-01-c-3-a

1:1000

Koordinatlar ve pafta bölümlemesi en son güncellenmiş TUTGA'ya bağlı 2005.0 epoğunda, GRS80 elipsoidi ve Transversal Mercator (TM) izdüşümünde düzenlenmiştir.

Mayıs 2010 tarihinde çekilen renkli hava fotoğraflarından üretilmiştir.Yapılar saçak çizgileriyle gösterilmiştir.

Yüklenici Firma : KUTLUBEY HARİTA A.Ş.
ÇETİNKAYA İMAR A.Ş.
(Ortak Girişimi)

PROJE YÖNETİCİSİ
ALTAN ÇETİNKAYA
Harita Mühendisi

KONTROL

Harita Mühendisi	SELİM SAYDAN	HALİHAZIR HARİTA ŞEF İSMAİL SEYREK Harita Mühendisi
Harita Mühendisi	KORCAN ERGİN	
Harita Mühendisi	DİLEK AYDIN	
Harita Yüksek Mühendisi	HAKAN İLHAN	

PROJE YÖNETİCİSİ
HARİTA ŞUBE MÜDÜRÜ V.
SERKAN ONUR
Harita Yüksek Mühendisi

Kocaeli Büyükşehir Belediyesi tarafından Fotogrametrik yöntemle yaptırılan Kocaeli iline ait 1/1000 ölçekli sayısal Halihazır Harita 3194 sayılı İmar Kanunun 7/a maddesine göre incelendi ve onandı.

..05../..04../2011..

T.C.
Başbakanlık
GÜLMEN KUNTAÇ
İmar ve Şehircilik Dairesi Başkanı

GÖLCÜK İLÇESİ (Değirmendere Beldesi) G23-c-01-c-3-a

KOCAELİ

BAŞİSKELE İLÇESİ (Yeniköy Beldesi)

KOCAELİ

G23-c-03-c-3-c

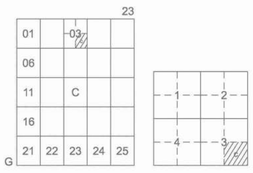

491 021.07 — G23-c-03-c-3-b — 491 549.24

4 507 957.47 — 4 507 957.47

(4 508 100) — 4 507 900 — (4 508 000) — 4 507 800 — (4 507 900) — 4 507 700 — (4 507 800) — 4 507 600 — (4 508 000) — 4 507 700 — (4 507 600) — 4 507 500 — (4 507 600) — 4 507 400 — (4 507 700) — 4 507 300 — (4 507 800)

G23-c-03-c-3-d — G23-c-04-d-4-d

491 020.23 — G23-c-08-b-2-b — 491 548.45

4 507 263.42 — 4 507 262.80

(491 100) — 491 100 — (491 200) — 491 200 — (491 300) — 491 300 — (491 400) — 491 400 — (491 500) — 491 500

1:1000

Kocaeli Büyükşehir Belediyesi tarafından Fotogrametrik yöntemle yaptırılan Kocaeli iline ait 1/1000 ölçekli sayısal Halihazır Harita 3194 sayılı İmar Kanunun 7/a maddesine göre incelendi ve onandı.

05 : 04 : 2011

T.C.
Başkan Vekili
GÖKMEN MENGÜÇ
İmar ve Şehircilik Dairesi Başkanı

Koordinatlar ve pafta bölümlemesi en son güncellenmiş TUTGA'ya bağlı 2005.0 epoğunda, GRS80 elipsoidi ve Transversal Mercator (TM) izdüşümünde düzenlenmiştir.

Mayıs 2010 tarihinde çekilen renkli hava fotoğraflarından üretilmiştir.Yapılar saçak çizgileriyle gösterilmiştir.

Yüklenici Firma : KUTLUBEY HARİTA A.Ş.
ÇETİNKAYA İMAR A.Ş.
(Ortak Girişimi)

PROJE YÖNETİCİSİ
ALTAN ÇETİNKAYA
Harita Mühendisi

KONTROL

Harita Mühendisi	SELİM SAYDAN	HALİHAZIR HARİTA ŞEF İSMAİL SEYREK Harita Mühendisi
Harita Mühendisi	KORCAN ERGİN	
Harita Mühendisi	DİLEK AYDIN	
Harita Yüksek Mühendisi	HAKAN İLHAN	

PROJE YÖNETİCİSİ
HARİTA ŞUBE MÜDÜRÜ V.
SERKAN ONUR
Harita Yüksek Mühendisi

BAŞİSKELE İLÇESİ (Yeniköy Beldesi) G23-c-03-c-3-c

KOCAELİ

BAŞİSKELE İLÇESİ (Yeniköy Beldesi)

KOCAELİ

G23-c-03-c-4-d

Kocaeli Büyükşehir Belediyesi tarafından Fotogrametrik yöntemle yaptırılan Kocaeli iline ait 1/1000 ölçekli sayısal Halihazır Harita 3194 sayılı İmar Kanunun 7/a maddesine göre incelendi ve onandı.

09 - 09 - 2011

Başkan Adına
GÖKMEN MENGÜÇ
İmar ve Şehircilik Dairesi Başkanı

1:1000

Koordinatlar ve pafta bölümlemesi en son güncellenmiş TUTGA'ya bağlı 2005.0 epoğunda, GRS80 elipsoidi ve Transversal Mercator (TM) izdüşümünde düzenlenmiştir.

Mayıs 2010 tarihinde çekilen renkli hava fotoğraflarından üretilmiştir.Yapılar saçak çizgileriyle gösterilmiştir.

Yüklenici Firma : KUTLUBEY HARİTA A.Ş.
ÇETİNKAYA İMAR A.Ş.
(Ortak Girişimi)

PROJE YÖNETİCİSİ
ALTAN ÇETİNKAYA
Harita Mühendisi

KONTROL

Harita Mühendisi	SELİM SAYDAN	
Harita Mühendisi	DİLEK AYDIN	
Harita Yüksek Mühendisi	EŞREF AKIŞ	
Harita Yüksek Mühendisi	HAKAN İLHAN	

HALİHAZIR HARİTA SEFİ
İSMAİL SEYREK
Harita Mühendisi

PROJE YÖNETİCİSİ
HARİTA ŞUBE MÜDÜRÜ V.
SERHAN ONUR
Harita Yüksek Mühendisi

BAŞİSKELE İLÇESİ (Yeniköy Beldesi) G23-c-03-c-4-d

KOCAELİ

BAŞİSKELE İLÇESİ (Bahçecik Beldesi)

KOCAELİ

G23-c-04-d-4-d

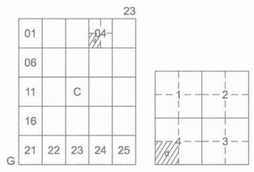

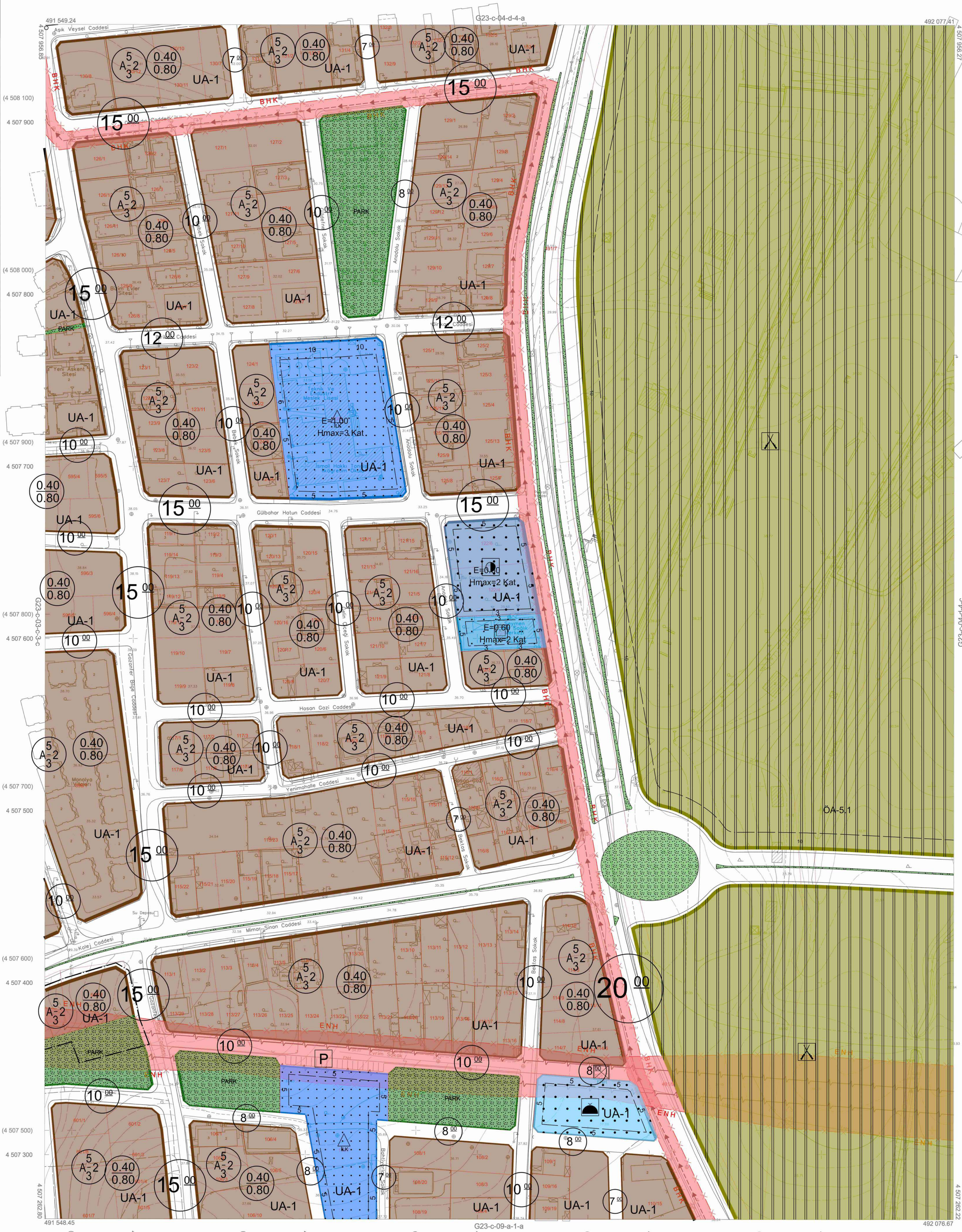

1:1000

Kocaeli Büyükşehir Belediyesi tarafından Fotogrametrik yöntemle yaptırılan Kocaeli iline ait 1/1000 ölçekli sayısal Halihazır Harita 3194 sayılı İmar Kanunun 7/a maddesine göre incelendi ve onandı.

05-04-2011

T.C.
Başkan Vekili
GÖKMEN MENGÜÇ
İmar ve Şehircilik Dairesi Başkanı

Koordinatlar ve pafta bölümlemesi en son güncellenmiş TUTGA'ya bağlı 2005.0 epoğunda, GRS80 elipsoidi ve Transversal Mercator (TM) izdüşümünde düzenlenmiştir.

Mayıs 2010 tarihinde çekilen renkli hava fotoğraflarından üretilmiştir.Yapılar saçak çizgileriyle gösterilmiştir.

Yüklenici Firma : KUTLUBEY HARİTA A.Ş.
ÇETİNKAYA İMAR A.Ş.
(Ortak Girişimi)

PROJE YÖNETİCİSİ
ALTAN ÇETİNKAYA
Harita Mühendisi

KONTROL

Harita Mühendisi	SELİM SAYDAN	HALİHAZIR HARİTA ŞEF
Harita Mühendisi	KORCAN ERGİN	İSMAİL SEYREK
Harita Mühendisi	DİLEK AYDIN	Harita Mühendisi
Harita Yüksek Mühendisi	HAKAN İLHAN	

PROJE YÖNETİCİSİ
HARİTA ŞUBE MÜDÜRÜ V.
SERHAN ONUR
Harita Yüksek Mühendisi

BAŞİSKELE İLÇESİ (Bahçecik Beldesi) G23-c-04-d-4-d
KOCAELİ

BAŞİSKELE İLÇESİ (Kullar Beldesi)

KOCAELİ

G23-c-05-c-1-b

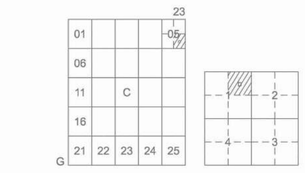

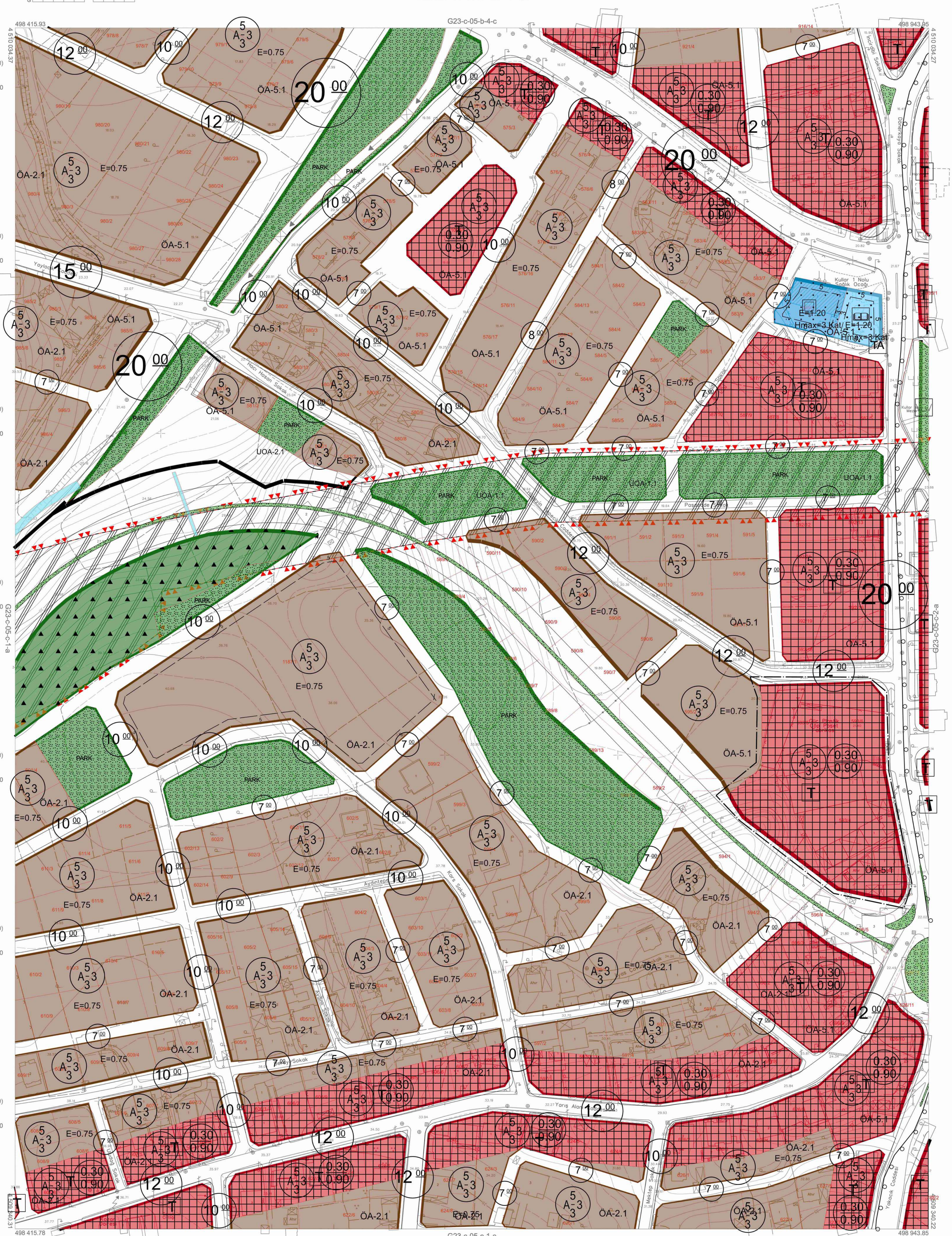

1:1000

Kocaeli Büyükşehir Belediyesi tarafından Fotogrametrik yöntemle yaptırılan Kocaeli iline ait 1/1000 ölçekli sayısal Halihazır Harita 3194 sayılı İmar Kanunun 7/a maddesine göre incelendi ve onandı.

17-06-2011

T.C.

Başkan Adına
GÖKMEN MENGÜÇ
İmar ve Şehircilik Dairesi Başkanı

Koordinatlar ve pafta bölümlemesi en son güncellenmiş TUTGA'ya bağlı 2005.0 epoğunda, GRS80 elipsoidi ve Transversal Mercator (TM) izdüşümünde düzenlenmiştir.

Temmuz 2010 tarihinde çekilen renkli hava fotoğraflarından üretilmiştir.Yapılar saçak çizgileriyle gösterilmiştir.

Yüklenici Firma : KUTLUBEY HARİTA A.Ş.
ÇETİNKAYA İMAR A.Ş.
(Ortak Girişimi)

PROJE YÖNETİCİSİ
ALTAN ÇETİNKAYA
Harita Mühendisi

KONTROL

Harita Mühendisi	SELİM SAYDAN	
Harita Mühendisi	KORCAN ERGİN	
Harita Mühendisi	DİLEK AYDIN	
Harita Yüksek Mühendisi	HAKAN İLHAN	

HALİHAZIR HARİTA ŞEFİ
İSMAİL SEYREK
Harita Mühendisi

PROJE YÖNETİCİSİ
HARİTA ŞUBE MÜDÜRÜ V.
SERKAN ONUR
Harita Yüksek Mühendisi

BAŞİSKELE İLÇESİ (Kullar Beldesi) G23-c-05-c-1-b

KOCAELİ

BAŞİSKELE İLÇESİ (Kullar Beldesi)

KOCAELİ

G23-c-05-c-2-b

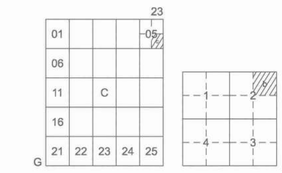

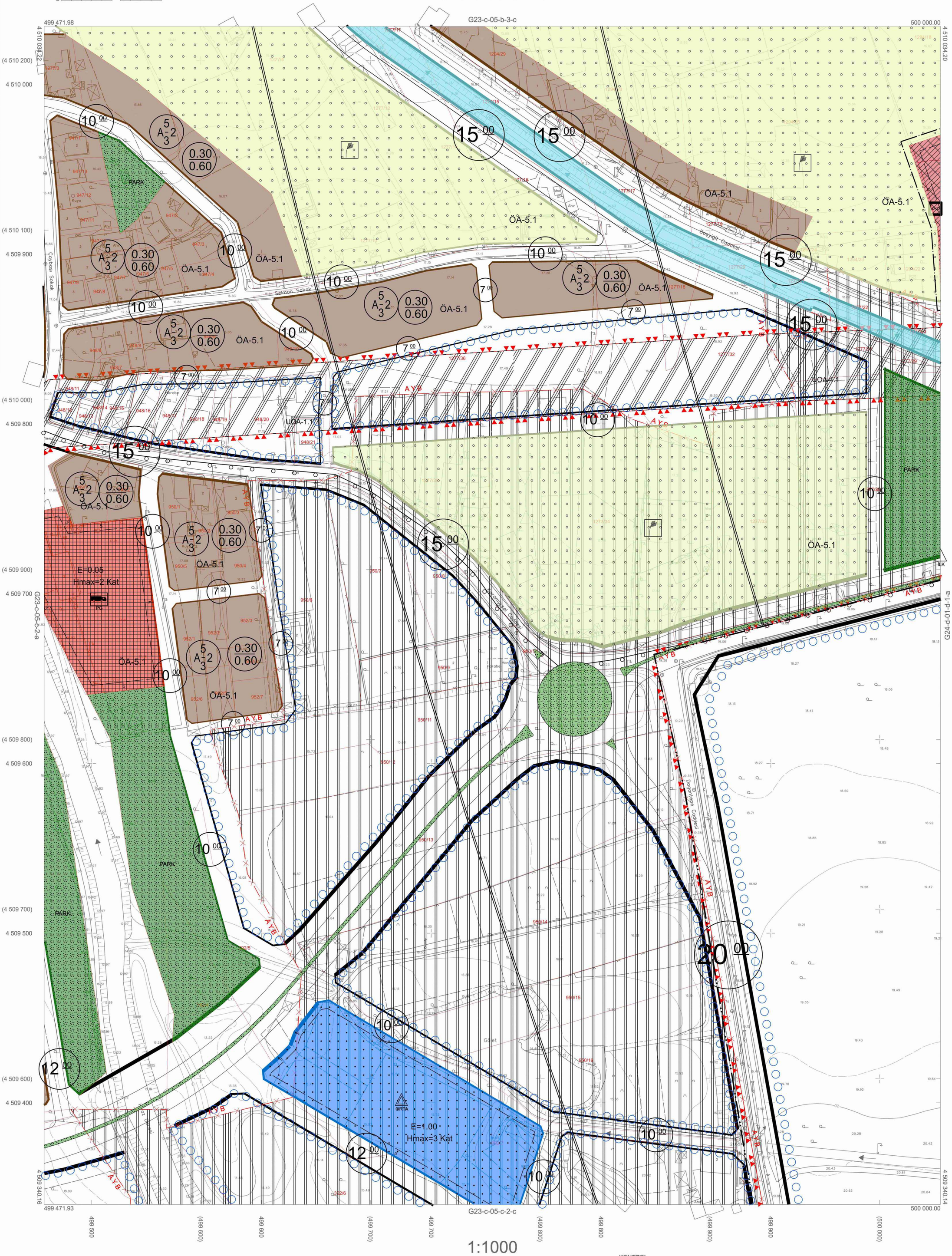

1:1000

Koordinatlar ve pafta bölümlemesi en son güncellenmiş TUTGA'ya bağlı 2005.0 epoğunda, GRS80 elipsoidi ve Transversal Mercator (TM) izdüşümünde düzenlenmiştir.

Temmuz 2010 tarihinde çekilen renkli hava fotoğraflarından üretilmiştir.Yapılar saçak çizgileriyle gösterilmiştir.

Yüklenici Firma : KUTLUBEY HARİTA A.Ş.
ÇETİNKAYA İMAR A.Ş.
(Ortak Girişimi)

PROJE YÖNETİCİSİ

ALTAN ÇETİNKAYA
Harita Mühendisi

KONTROL

Harita Mühendisi — SELİM SAYDAN
Harita Mühendisi — KORCAN ERGİN
Harita Mühendisi — DİLEK AYDIN
Harita Yüksek Mühendisi — HAKAN İLHAN

HALİHAZIR HARİTA ŞEFİ
İSMAİL SEYREK
Harita Mühendisi

PROJE YÖNETİCİSİ

HARİTA ŞUBE MÜDÜRÜ V.
SERKAN ONUR
Harita Yüksek Mühendisi

Kocaeli Büyükşehir Belediyesi tarafından Fotogrametrik yöntemle yaptırılan Kocaeli iline ait 1/1000 ölçekli sayısal Halihazır Harita 3194 sayılı İmar Kanunun 7/a maddesine göre incelendi ve onandı.

17-06-2011

T.C.
İMAR VE ŞEHİRCİLİK DAİRESİ BAŞKANLIĞI

Başkan Adına
GÖKMEN MENGÜÇ
İmar ve Şehircilik Dairesi Başkanı

BAŞİSKELE İLÇESİ (Kullar Beldesi) G23-c-05-c-2-b

KOCAELİ

BAŞİSKELE İLÇESİ (Yeniköy Beldesi)

KOCAELİ

G23-c-08-b-1-a

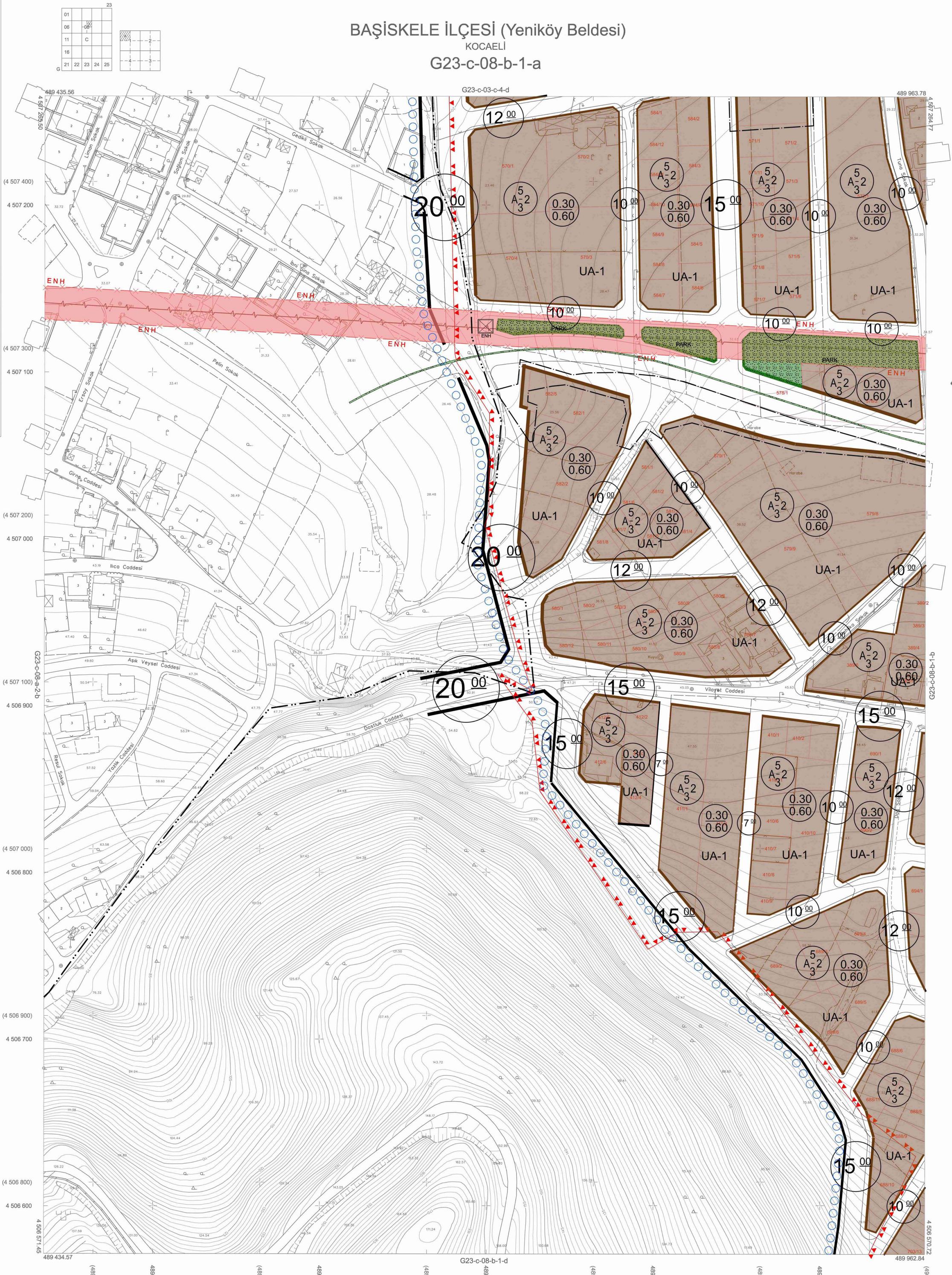

Kocaeli Büyükşehir Belediyesi tarafından Fotogrametrik yöntemle yaptırılan Kocaeli iline ait 1/1000 ölçekli sayısal Halihazır Harita 3194 sayılı İmar Kanunun 7/a maddesine göre incelendi ve onandı.

09 - 09 - 2011

T.C. İZMİT BÜYÜKŞEHİR BELEDİYESİ 1923

Başkan Adına
GÖKMEN MENGÜÇ
İmar ve Şehircilik Dairesi Başkanı

1:1000

Koordinatlar ve pafta bölümlemesi en son güncellenmiş TUTGA'ya bağlı 2005.0 epoğunda, GRS80 elipsoidi ve Transversal Mercator (TM) izdüşümünde düzenlenmiştir.

Mayıs 2010 tarihinde çekilen renkli hava fotoğraflarından üretilmiştir.Yapılar saçak çizgileriyle gösterilmiştir.

Yüklenici Firma : KUTLUBEY HARİTA A.Ş.
ÇETİNKAYA İMAR A.Ş.
(Ortak Girişimi)

PROJE YÖNETİCİSİ
ALTAN ÇETİNKAYA
Harita Mühendisi

KONTROL

Harita Mühendisi	SELİM SAYDAN	
Harita Mühendisi	DİLEK AYDIN	
Harita Yüksek Mühendisi	EŞREF AKIŞ	
Harita Yüksek Mühendisi	HAKAN İLHAN	

HALİHAZIR HARİTA ŞEFİ
İSMAİL SEYREK
Harita Mühendisi

PROJE YÖNETİCİSİ
HARİTA ŞUBE MÜDÜRÜ V.
SERHAN ONUR
Harita Yüksek Mühendisi

BAŞİSKELE İLÇESİ (Yeniköy Beldesi) G23-c-08-b-1-a

KOCAELİ

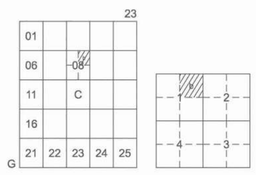

BAŞİSKELE İLÇESİ (Yeniköy Beldesi)

KOCAELİ

G23-c-08-b-1-b

Kocaeli Büyükşehir Belediyesi tarafından Fotogrametrik yöntemle yaptırılan Kocaeli iline ait 1/1000 ölçekli sayısal Halihazır Harita 3194 sayılı İmar Kanunun 7/a maddesine göre incelendi ve onandı.

09 - 09 - 2011

T.C. KOCAELİ BÜYÜKŞEHİR BELEDİYESİ

Başkan Adına
GÖKMEN MENGÜÇ
İmar ve Şehircilik Dairesi Başkanı

BAŞİSKELE İLÇESİ (Yeniköy Beldesi) G23-c-08-b-1-b

KOCAELİ

1:1000

Koordinatlar ve pafta bölümlemesi en son güncellenmiş TUTGA'ya bağlı 2005.0 epoğunda, GRS80 elipsoidi ve Transversal Mercator (TM) izdüşümünde düzenlenmiştir.

Mayıs 2010 tarihinde çekilen renkli hava fotoğraflarından üretilmiştir.Yapılar saçak çizgileriyle gösterilmiştir.

Yüklenici Firma : KUTLUBEY HARİTA A.Ş.
ÇETİNKAYA İMAR A.Ş.
(Ortak Girişimi)

PROJE YÖNETİCİSİ
ALTAN ÇETİNKAYA
Harita Mühendisi

KONTROL

Harita Mühendisi	SELİM SAYDAN	
Harita Mühendisi	DİLEK AYDIN	
Harita Yüksek Mühendisi	EŞREF AKIŞ	
Harita Yüksek Mühendisi	HAKAN İLHAN	

HALİHAZIR HARİTA ŞEFİ
İSMAİL SEYREK
Harita Mühendisi

PROJE YÖNETİCİSİ
HARİTA ŞUBE MÜDÜRÜ V.
SERHAN ONUR
Harita Yüksek Mühendisi

BAŞİSKELE İLÇESİ (Kullar Beldesi)

KOCAELİ

G24-d-01-a-4-d

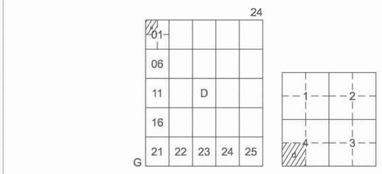

G24-d-01-a-4-a

500 000.00 — 500 527.97

4 510 728.25 — 4 510 728.27

(4 510 900) — 4 510 700 — (4 510 800) — 4 510 600 — (4 510 700) — 4 510 500 — (4 510 600) — 4 510 400 — (4 510 500) — 4 510 300 — (4 510 400) — 4 510 200 — (4 510 300) — 4 510 100

Frigolog — Soğuk Hava Depoları — Edim A.Ş. Çelik İmalat — Beyaz Gül Sokak — Tıktık Mevkii Sokak — Ahır — PARK — P

TAKS=0.20 Hmax=2 Kat

E=0.30 Yençok=7.00 ÖA-5.1

E=0.80 Yençok=9.50 ÖA-5.1

E=1.00 Hmax=3 Kat ÖA-5.1

ÖA-5.1

15 00 — 12 00 — 10 00 — 20 00 — 7 00

A 5 3 2 — 0.15 0.30

G23-c-05-b-3-c

G24-d-01-a-4-c

G24-d-01-d-1-a

500 000.00 — 500 528.02

(500 100) — 500 100 — (500 200) — 500 200 — (500 300) — 500 300 — (500 400) — 500 400 — (500 500) — 500 500

1:1000

Kocaeli Büyükşehir Belediyesi tarafından Fotogrametrik yöntemle yaptırılan Kocaeli iline ait 1/1000 ölçekli sayısal Halihazır Harita 3194 sayılı İmar Kanunun 7/a maddesine göre incelendi ve onandı.

17-06-2011

Başkan Adına
GÖKMEN MENGÜÇ
İmar ve Şehircilik Dairesi Başkanı

Koordinatlar ve pafta bölümlemesi en son güncellenmiş TUTGA'ya bağlı 2005.0 epoğunda, GRS80 elipsoidi ve Transversal Mercator (TM) izdüşümünde düzenlenmiştir.

Temmuz 2010 tarihinde çekilen renkli hava fotoğraflarından üretilmiştir.Yapılar saçak çizgileriyle gösterilmiştir.

Yüklenici Firma : KUTLUBEY HARİTA A.Ş.
ÇETİNKAYA İMAR A.Ş.
(Ortak Girişimi)

PROJE YÖNETİCİSİ
ALTAN ÇETİNKAYA
Harita Mühendisi

KONTROL

Harita Mühendisi — SELİM SAYDAN

Harita Mühendisi — KORCAN ERGİN

Harita Mühendisi — DİLEK AYDIN

Harita Yüksek Mühendisi — HAKAN İLHAN

HALİHAZIR HARİTA ŞEFİ
İSMAİL SEYREK
Harita Mühendisi

PROJE YÖNETİCİSİ
HARİTA ŞUBE MÜDÜRÜ V.
SERHAN ONUR
Harita Yüksek Mühendisi

BAŞİSKELE İLÇESİ (Kullar Beldesi) G24-d-01-a-4-d

KOCAELİ

KARTEPE İLÇESİ (Arslanbey Beldesi)

KOCAELİ

G24-d-01-d-1-a

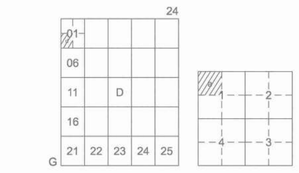

G24-d-01-a-4-d

500 000.00 — 500 528.02 — 4 510 034.20 — 4 510 034.22

(4 510 200) — 4 510 000 — (4 510 100) — 4 509 900 — (4 510 000) — 4 509 800 — (4 509 900) — 4 509 700 — (4 509 800) — 4 509 600 — (4 509 700) — 4 509 500 — (4 509 600) — 4 509 400

G23-c-05-c-2-b

G24-d-01-d-1-b

E=0.80 Yençok=9.50 — 10 00 — 20 00 — 12 00 — PARK — ÖA-5.1 — Cuhane Caddesi — İnönü Caddesi — Karamürsel Caddesi — Cuhane Deresi — AYB — 1298/1 — 1298/2 — 1277/24 — 1277/25 — 1279/2 — 1279/3 — 1279/4 — 186/5 — 160/54 — 160/53 — 160/41 — 160/55 — 160/45 — 160/9 — 160/47 — 160/46 — 160/48 — 160/50 — 160/49 — 160/12 — 160/10 — 5 A-2 3 — 0.15 0.30 — 15 00 — İLK E=1.00 Hmax=3 Kat ÖA-5.1 — Ahır

Kocaeli Büyükşehir Belediyesi tarafından Fotogrametrik yöntemle yaptırılan Kocaeli iline ait 1/1000 ölçekli sayısal Halihazır Harita 3194 sayılı İmar Kanunun 7/a maddesine göre incelendi ve onandı.

17-06-2011

T.C.

Başkan Adına
GÖKMEN MENGÜÇ
İmar ve Şehircilik Dairesi Başkanı

500 000.00 — (500 100) — 500 100 — (500 200) — 500 200 — (500 300) — 500 300 — (500 400) — 500 400 — (500 500) — 500 500 — 500 528.07

G24-d-01-d-1-d

4 509 340.14 — 4 509 340.16

1:1000

Koordinatlar ve pafta bölümlemesi en son güncellenmiş TUTGA'ya bağlı 2005.0 epoğunda, GRS80 elipsoidi ve Transversal Mercator (TM) izdüşümünde düzenlenmiştir.

Temmuz 2010 tarihinde çekilen renkli hava fotoğraflarından üretilmiştir.Yapılar saçak çizgileriyle gösterilmiştir.

Yüklenici Firma : KUTLUBEY HARİTA A.Ş.
ÇETİNKAYA İMAR A.Ş.
(Ortak Girişimi)

PROJE YÖNETİCİSİ
ALTAN ÇETİNKAYA
Harita Mühendisi

KONTROL

Harita Mühendisi	SELİM SAYDAN	HALİHAZIR HARİTA ŞEFİ İSMAİL SEYREK Harita Mühendisi
Harita Mühendisi	KORCAN ERGİN	
Harita Mühendisi	DİLEK AYDIN	
Harita Yüksek Mühendisi	HAKAN İLHAN	

PROJE YÖNETİCİSİ
HARİTA ŞUBE MÜDÜRÜ V.
SERTAN ONUR
Harita Yüksek Mühendisi

KARTEPE İLÇESİ (Arslanbey Beldesi) G24-d-01-d-1-a

KOCAELİ