

|              |                                      |
|--------------|--------------------------------------|
| İlçesi       | : KARTIPE                            |
| Belediyesi   | : KARTIPE                            |
| Mahalle/Köyü | : BAKIRÖYÜ                           |
| Pafta        | : G24D01D2C                          |
| Alan         | : 152                                |
| Parçel       | : 7                                  |
| Konu         | : TEKNİK ALTYAPU ALANI YAPIMI        |
| Plan Ölçeği  | : 1/2000 Ölçekli Uygulama İmar Planı |

0  
G24-d-01-d-2-cONAYLI PLAN  
4 509 360.44KONUTLU BİRLEŞİM VE  
BİRLEŞİMİN  
DÜZENLENEN VEZNE  
KONUTLU BİRLEŞİMİNİLERİ BAĞIMSIZ ANCAK BİRLEŞTİRİLMİŞ  
MÜHÜRLE PLANLAMA ÇERÇEVESİ

İmar ve Şehircilik Dairesi Başkanlığı tarafından  
hazırlanan uygulama imar planları  
tasarısına tasarrufla kontrol edilmiştir.

İmar ve Şehircilik Dairesi Başkanlığı tarafından  
hazırlanan 09/01/2026 tarih ve 479133 sayılı  
Daire Başkanlığı kararı ile Büyükşehir Belediye  
Meclisi'ne sunulan plandır.

Sena BÖZÜMÜLCETİN  
Şehir Plancısı

Bakiye ÇAKIR

Sevinç ÖZGEN

Şehir Plancısı

Rahmi E. TÜMPALAY

İmar ve Şehircilik Dairesi Başkanı

Büyükşehir Belediye Meclisinin 15/01/2026 tarih  
ve 288 sayılı gündem maddesi ile Büyükşehir  
Kongresininin tasarrufla kontrol edilmiştir.

Büyükşehir Belediye Meclisinin 12/02/2026 tarih  
ve 123 sayılı karar ile onaylanmıştır.

Aykut BODURKURT  
İmar ve Bayındırlık Komisyonu Başkanı

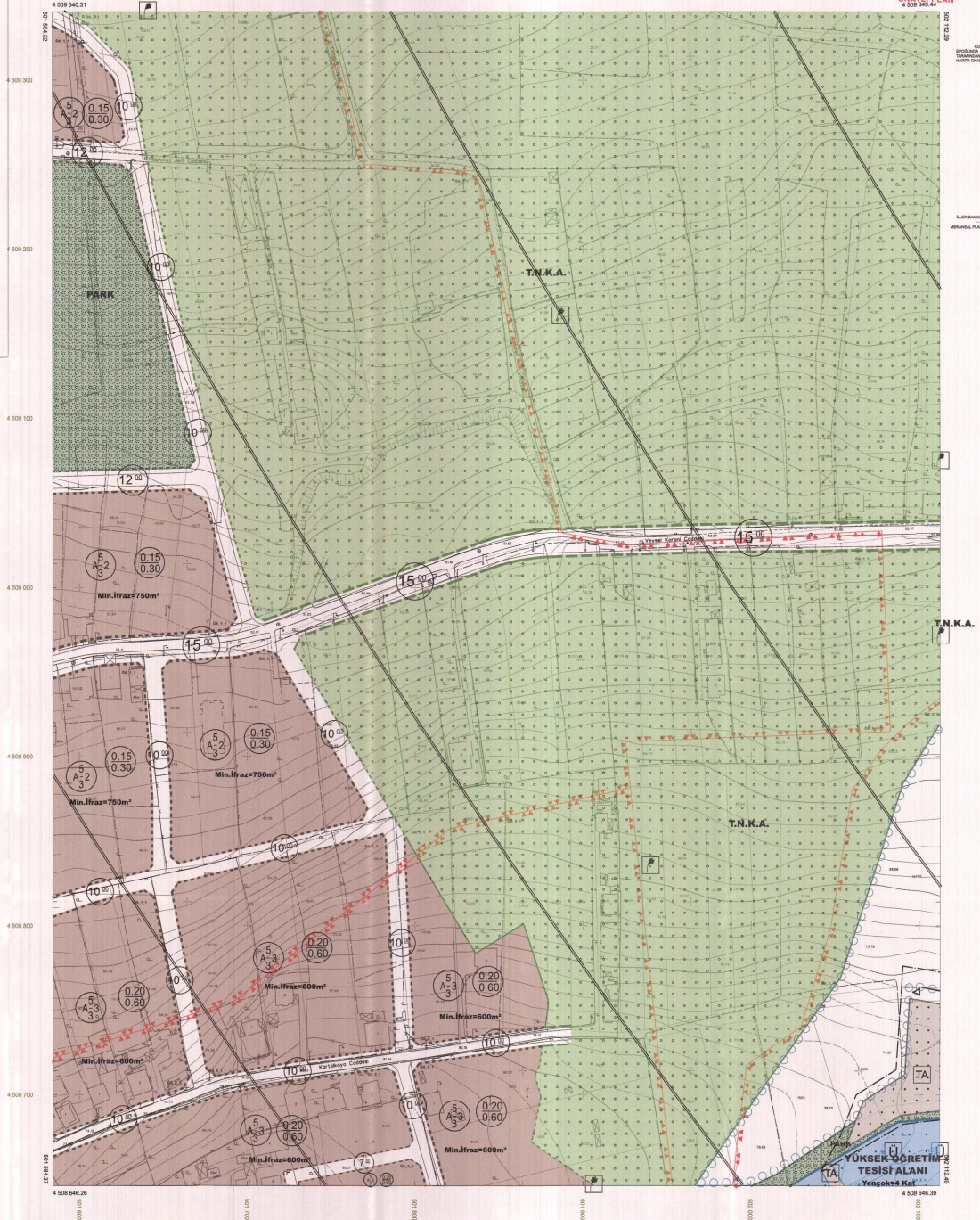
Gökmen HEMERK

Şehir Plancısı

M. R. U.

Fetma Nur ÇELİK

Katip Üye



1/1000

1/1000

|               |                                 |
|---------------|---------------------------------|
| İlçe :        | KARTEPE                         |
| Belediye :    | KARTEPE                         |
| Mahalle/Köy : | KARTEPE                         |
| Pafta :       | G24001D                         |
| Ada :         | 152                             |
| Parşel :      | 7                               |
| Konu :        | Teknik Altyapı Alanı Yapım      |
| Plan Ölçeği : | 1/5000 Ölçekli Nazım İmar Planı |

İmar ve Şehircilik Dairesi Başkanlığı tarafından hazırlanan nazım imar planları... 2025 tarihinde tarafsızca kontrol edilmiştir.

Sena DÖNMEZ  
Şehir Plancısı

Sevil AYDIN  
Şehir Plancısı

İmar ve Şehircilik Dairesi Başkanlığı tarafından hazırlanan 09/02/2025 tarih ve 4797333 sayılı Daire Başkanlığı yazısı ile Büyükşehir Belediye Meclisine sunulan planlar:

Rahmi E. TÜMPALAY  
İmar ve Şehircilik Dairesi Başkanı

Büyükşehir Belediye Meclisinin 15/01/2025 tarih ve 109 sayılı gündem maddesi çıkarılarak kararlaştırılan 20/01/2025 tarihli komisyon toplantısında karara bağlanan planlar:

Ayhan KOCALIK  
İmar ve Bayındırlık Komisyon Başkanı

Büyükşehir Belediye Meclisinin 12/02/2025 tarih ve 115 sayılı kararı ile onaylanan planlar:

Osman YERİDOĞAN Başkan, Ayhan KOCALIK Başkan Yardımcısı, Fatma Nur ÇILIK Katip Üyesi

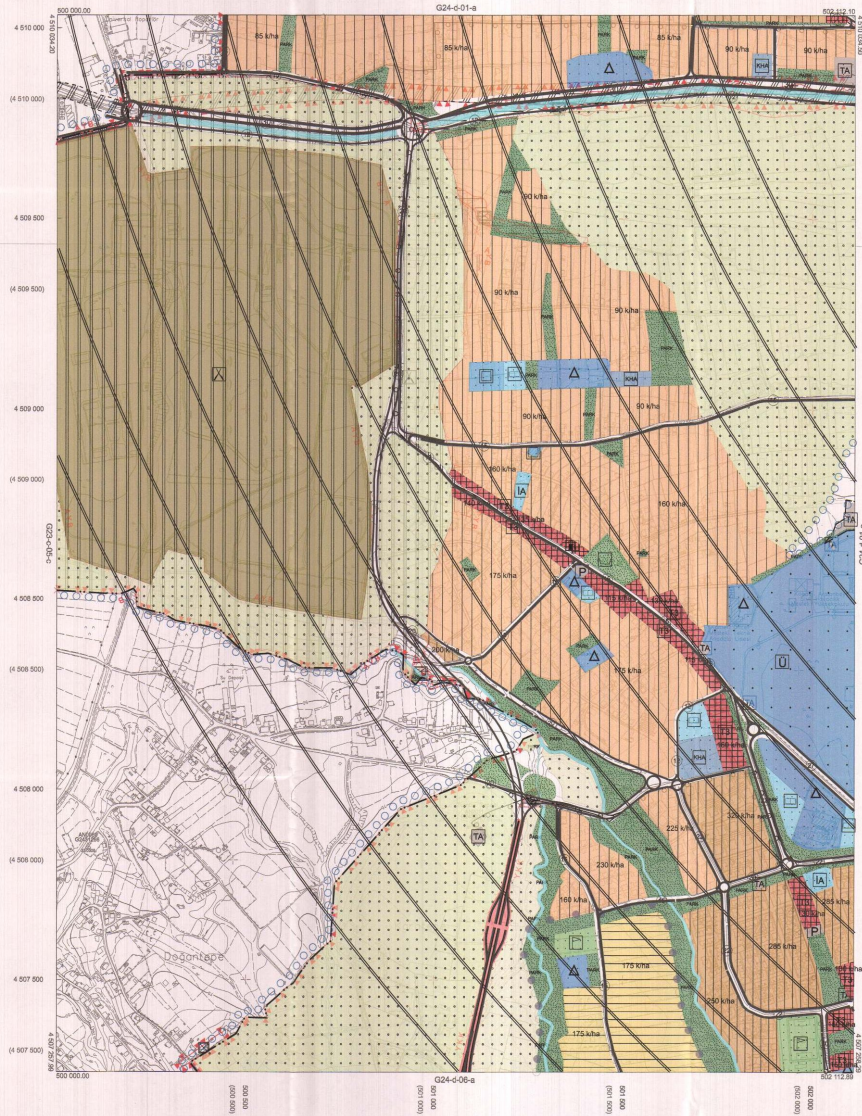
Osman YERİDOĞAN Başkan, Ayhan KOCALIK Başkan Yardımcısı, Fatma Nur ÇILIK Katip Üyesi

|    |
|----|
| 24 |
| 23 |
| 22 |
| 21 |
| 20 |
| 19 |
| 18 |
| 17 |
| 16 |
| 15 |
| 14 |
| 13 |
| 12 |
| 11 |
| 10 |
| 9  |
| 8  |
| 7  |
| 6  |
| 5  |
| 4  |
| 3  |
| 2  |
| 1  |

## KOCAELİ-KARTEPE

G24-d-01-d

ONAYLI PLAN



Kocaeli Büyükşehir Belediyesi tarafından hazırlanan, gününgele yapılmış Kocaeli İmar 1/5000 ölçekli sayısal Haritası 3194 sayılı İmar Kanunu'nun 17. maddesine göre incelenmiş ve onaydır.

10.05.2019



KOCAELİ-KARTEPE G24-d-01-d

Koordinatlar ve pafta bölünmesi ile son güncellenmiş TUDG'ya bağlı 2025.0 raporunda, ORSBO alpası ve Tesisler Haritası (TH) bilgileriyle güncellenmiştir.  
Haziran 2018 tarihinde yapılan ve/veya buna bağlanarak onaylanmıştır. Yapılar sağıp çizimlerle gösterilmiştir.  
Yükseklik Firması : KUTLUSEY HARİTA İNŞ.MOH.SAN.TİC.A.Ş.

PROJE YÖNETİCİSİ  
ALTAN DÖNMEZ  
Harita Mühendisi

1:5000

KONTROL

DİLEK AYDIN

Harita Mühendisi

E.Ş.Ö.

E.Ş.Ö.

EŞREF AKIŞ

Harita Yüksek Mühendisi

E.Ş.Ö.

E.Ş.Ö.

PROJE YÖNETİCİSİ  
HARİTA ŞUBE MÜDÜRÜ V.  
SERKAN ÖZGÜR  
Harita Yüksek Mühendisi

Eğilim : KARTEPÉ  
 Belediyesi : KARTEPÉ  
 Mahallesi/Köyü : BAHHMİYE  
 İlçe : ÇİĞIRLIÇ  
 Ada : 152  
 Parsel : 7  
 Konu : Teknik Altyapı Alanı Yapımı  
 Plan Ölçeği : 1/5000 Ölçekli Nazım İmar Planı

İmar ve Şehircilik Dairesi Başkanlığı tarafından hazırlanan nazım İmar planları 7/2025 tarihinde tarafsızca kontrol edilmiştir.  
 Sema ÖZDEMİR Şehir Plancısı  
 Bahar ÖZDEMİR Şehir Plancısı  
 Sema ÖZDEMİR Şehir Planlama Şube Müdürü

İmar ve Şehircilik Dairesi Başkanlığı tarafından hazırlanan 09/01/2025 tarih ve 479/133 sayılı Daire Başkanlığı yazısı ile Büyükşehir Belediyeli Meclisine sunulan planlar:  
 Rahime E. TÜMPALAY İmar ve Şehircilik Dairesi Başkanı

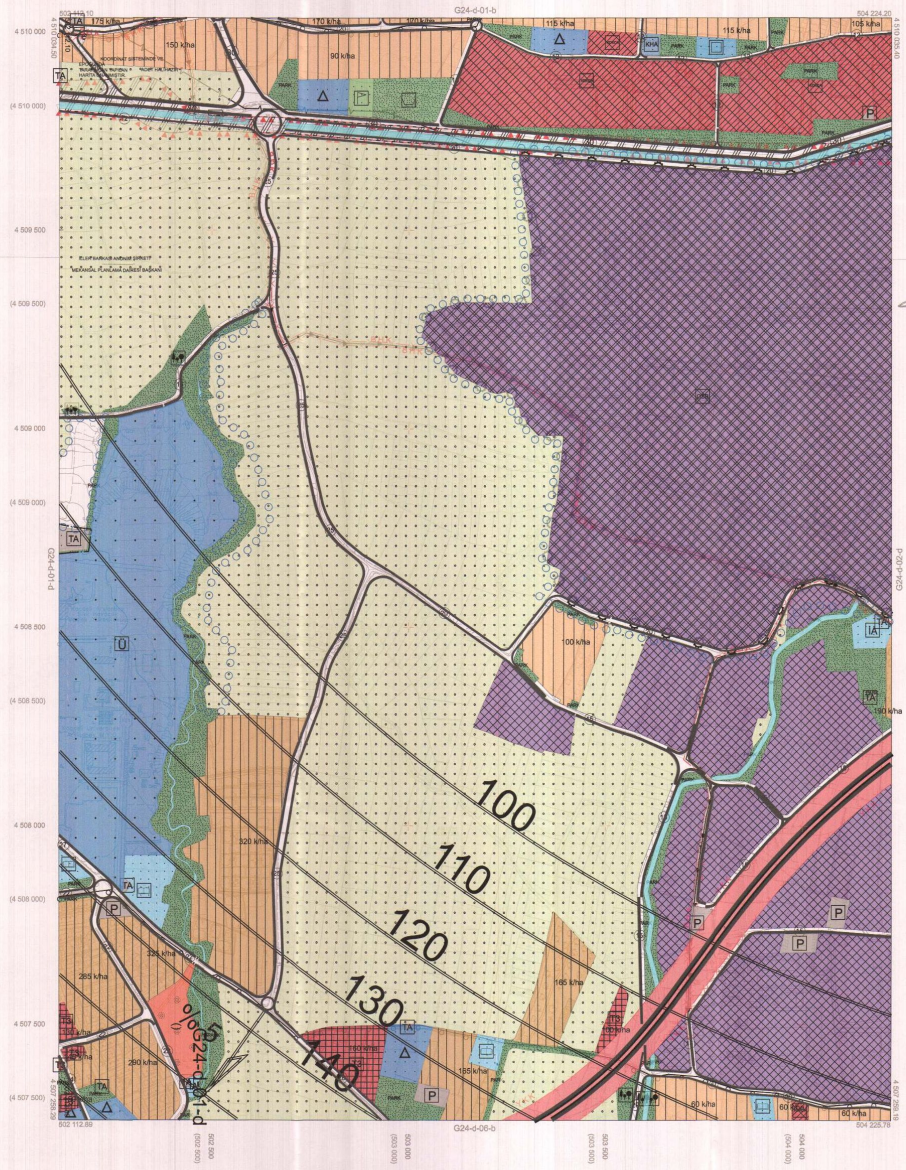
Büyükşehir Belediye Meclisinin 18/01/2025 tarih ve 109 sayılı gündem maddesi olarak görüşülen Komisyonumuzun teklifine sunulan ve 20/01/2025 tarihli komisyon toplantısında karara bağlanan planlar:  
 Aykut BODUKURT İmar ve Bayındırlık Komisyon Başkanı

Büyükşehir Belediye Meclisinin 12/02/2025 tarih ve 443 sayılı kararı ile onaylanan planlar:  
 Süleyman MİRALAN Başkan A. Sema Sezginler  
 Ali Rıza ÇELİK Kats Uye  
 Fatma Nur ÇELİK Kats Uye

KOCAELİ-KARTEPE

G24-d-01-c

ONAYLI PLAN



Kocaeli Büyükşehir Belediyesi tarafından Fotogrametrik yöntemle yapılmış Kocaeli İline ait 1/5000 ölçekli sayısal Havafoto Harita 3154 sayılı İmar Kurumuna 7/6 maddesinde göre inceleme ve onama.  
 18.01.2019



KOCAELİ-KARTEPE G24-d-01-c

1:5000

Koordinatlar ve parça bölünmeleri en son güncelleme 7/2024 yılı başı 2025.0.00 tarihinde, GÖRÜŞÜ alınarak ve Transversal Meridyen (TM) izdüşümünde düzenlenmiştir.  
 Haziran 2018 tarihinde çekilen hava fotoğraflarından oluşturulmuş. Yayıncı saşak pagterlerle gsterilmiştir.  
 Yayıncı Firma : KUTLUBEY HARİTA İNŞ.MOH.SAN.TİC.A.Ş.

PROJE YÖNETİCİSİ  
 ALTAN ÇETİNKAYA  
 Harita Mühendisi

DÜŞEK AYDIN  
 Harita Mühendisi

KONTROL  
 EĞREK AKIŞ  
 Harita Yüksek Mühendisi

PROJE YÖNETİCİSİ  
 HARİTA ŞUBE MÜDÜRÜ V.  
 Sefa KAYA  
 Harita Yüksek Mühendisi

