

İlçesi	Kandıra
Bölgesiyi	Kandıra
Mahalliyetini	Çarşı
Pafta	F24-d-18-c-3-b
Ada	-
Parcel	-
Konu	Sıfır Adak Merkezinin İmar planlarına geçilmesi
Plan Ölçeği	1/1000 ölçekli uygulama İmar planı

İmar ve Şehircilik Dairesi Başkanlığı tarafından hazırlanan uygulama İmar planları 22.02.2024 tarih ve 4869/27 sayılı karar ile onaylanmıştır.

İmar ve Şehircilik Dairesi Başkanlığı tarafından hazırlanan 06.02.2025 tarih ve 4869/27 sayılı Daire Başkanlığı İmar ve Şehircilik Dairesi Başkanlığı Meclis kararına istinaden;

Rahmi EDEL TÖMAYALY
İmar ve Şehircilik Dairesi Başkanı

Fatih SÖYDAL
Şehir Plancısı
Serafettin ÖZDEMİR
Şehir Plancısı

Büyükşehir Belediye Meclisinin 12.02.2025 tarih ve 122 sayılı gündem maddesi olarak görüşülmesi Komisyonunun tavsiyesi üzerine ve 12.02.2025 tarihli komisyon toplantısında karara bağlanan planlar:

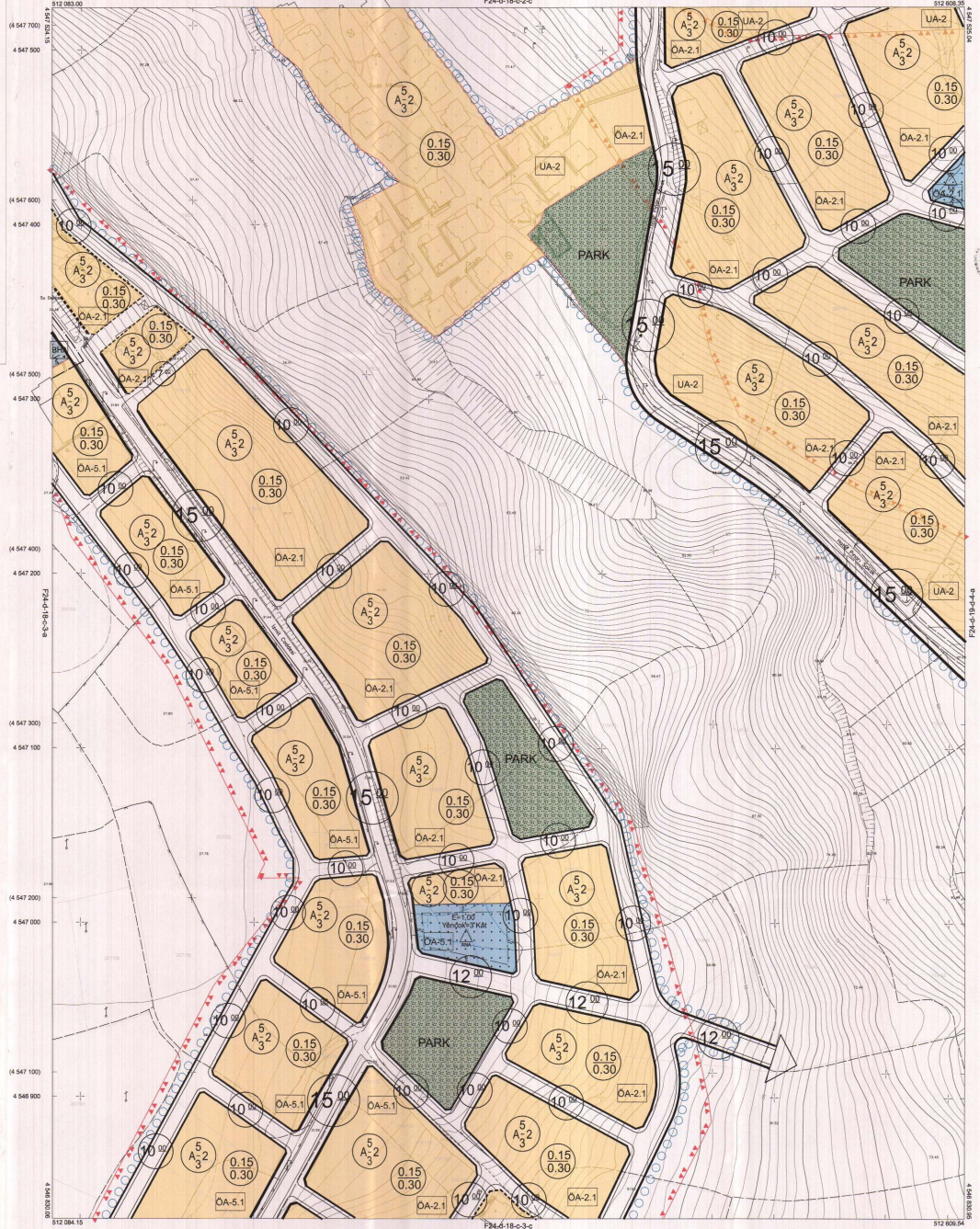
Büyükşehir Belediye Meclisinin 12.02.2025 tarih ve 122 sayılı karar ile onaylanan planlar:

Özkan METİN
Başkan
Fatma Nur ÇELİK
Genel Sekreter
Ali Rıza GÜLİK
Kartlı Üye

Ahmet BOZKURT
İmar ve Şehircilik Komisyonu Başkanı

KANDIRA İLÇESİ (Kandıra Beldesi) KOCAELİ F24-d-18-c-3-b

ONAYLI PLAN



Kocaeli Büyükşehir Belediyesi tarafından Fotogrametrik yöntemle yapılmış Kocaeli İline ait 1/1000 ölçekli esaslı Harita Harita 3194 sayılı İmar Kanununun 7'nin maddesine göre onaylanmıştır ve onaydır.



Prof. Dr. Ali Rıza GÜLİK
İmar ve Şehircilik Dairesi Başkanı

KANDIRA İLÇESİ (Kandıra Beldesi) F24-d-18-c-3-b

KOCAELİ

Koordinatlar ve pafta bölünmesi en son güncellenmiş TUGAY'a bağlı 2005.6 sonucunda, GRSB0 alpasad ve Transversal Mercator (TM) kullanılarak oluşturulmuştur.

Etiler 2010 tarihinde yapılan resmi hava fotoğraflarından oluşturulmuş Yüzer seviye çizimlerine göre yapılmıştır.

Yüksekliği Firma : KUTLUSEYİR HARİTA A.Ş.
ÇETINKAYA İMAR A.Ş.
(Ortak Girişim)

PROJE YÖNETİCİSİ

ALAN ÇETINKAYA
Harita Mühendisi

Harita Mühendisi

SİBEL BAYDAN
Harita MühendisiDLEK AYDIN
Harita Yüksek MühendisiERFEL AKOŞ
Harita Yüksek Mühendisi

Harita Mühendisi

SİBEL BAYDAN
Harita MühendisiDLEK AYDIN
Harita Yüksek MühendisiERFEL AKOŞ
Harita Yüksek Mühendisi

Harita Mühendisi

SİBEL BAYDAN
Harita MühendisiDLEK AYDIN
Harita Yüksek MühendisiERFEL AKOŞ
Harita Yüksek Mühendisi

Harita Mühendisi

SİBEL BAYDAN
Harita MühendisiDLEK AYDIN
Harita Yüksek MühendisiERFEL AKOŞ
Harita Yüksek Mühendisi

Harita Mühendisi

SİBEL BAYDAN
Harita MühendisiDLEK AYDIN
Harita Yüksek MühendisiERFEL AKOŞ
Harita Yüksek Mühendisi

PROJE YÖNETİCİSİ

HARİTA ŞUBE MÜDÜRÜ Y.
SERİHAN ÇAYIR
Harita Yüksek Mühendisi

İlçe :	Kandıra
Belediye :	Kandıra
Mahalle/Köyü :	Çay
Pafta :	F24-d-18-c-3-a
Ada :	-
Şifre :	-
Konu :	Şehir Akad. Merkezinin İmar planlarını düzenleme
Plan Ölçeği :	1/25000 ölçekli uygulama imar planı

14	15	16	17	18	19	20
14	D					
15						
16						
17						
18						
19						
20						

KANDIRA İLÇESİ (Kandıra Beldesi)

KOCAELİ

F24-d-18-c-3-a

ONAYLI PLAN

İmar ve Şehircilik Dairesi Başkanlığı tarafından hazırlanan uygulama imar planlarını 06.02.2026 tarih ve 4809978 sayılı Daire Başkanlığı yazısı ile Büyükşehir Belediye Meclisinden onaylanmıştır.

Şehir Plancısı
Ece Nur AZİZÖZÜLÜ
Şehir Plancısı
Şef

Şehir Plancısı
Sevil GÖZÜBİLİR
Şehir Plancısı Şube Müdürü

İmar ve Şehircilik Dairesi Başkanlığı tarafından hazırlanan 06.02.2026 tarih ve 4809978 sayılı Daire Başkanlığı yazısı ile Büyükşehir Belediye Meclisinden onaylanmıştır.

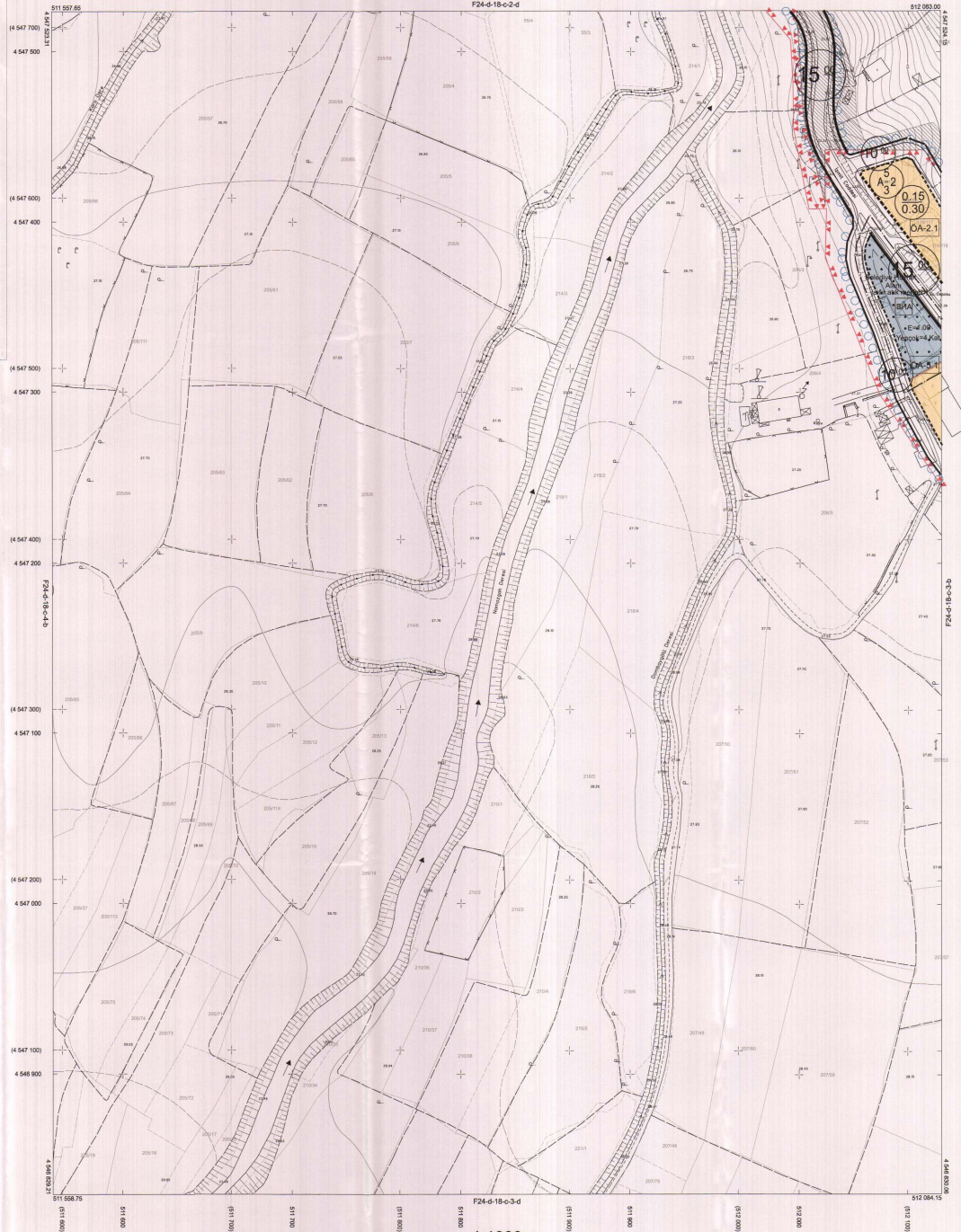
Belediye Başkanı
Rahmi Eridi TÜMPALAY
İmar ve Şehircilik Dairesi Başkanı

Büyükşehir Belediye Meclisinin 12.02.2026 tarih ve 122 sayılı gündem maddesi olarak görüşülerek Komünisyoncaire tekliflere sunularak ve 27.02.2026 tarihli komisyon toplantısında karara bağlanan planlar:

Büyükşehir Belediye Meclisinin 12.02.2026 tarih ve 122 sayılı gündem maddesi olarak görüşülerek Komünisyoncaire tekliflere sunularak ve 27.02.2026 tarihli komisyon toplantısında karara bağlanan planlar:

Belediye Başkanı
Ali Ruhan ÇELİK
Belediye Başkanı
Genel Sekreter
Kurtul Üye

İmar ve Şehircilik Komisyonu Başkanı
Ahmet GÖZÜBİLİR
İmar ve Şehircilik Komisyonu Başkanı



Kocaeli Büyükşehir Belediyesi tarafından Fotogrametrik yöntemle yapılan Kocaeli İline ölçek 1/1000 ölçekli ayrıntı Haritası Harita 2/14 sayılı İmar Kanununun 7/a maddesine göre hazırlanmış ve onaylıdır.

28.11.2021



ŞEHİR PLANI
ŞEHİR VE ŞEHİRCİLİK DAİRESİ BAŞKANLIĞI
ŞEHİR PLANCISI
ŞEHİR PLANCISI ŞUBE MÜDÜRÜ

KANDIRA İLÇESİ (Kandıra Beldesi) F24-d-18-c-3-a

KOCAELİ

1:10000

Koordinatlar ve pafta bölünmesi en son güncelleme 11/11/2014 tarihli 2005/3 sayılı Bakanlıkça onaylı ve Transversal Mercator (TM) izdüşümünde istatistiklerdir.

Eylül 2010 tarihinde çekilen renkli hava fotoğrafından yararlanılmıştır. Yapılar sapak çizgileriyle gösterilmiştir.

Yükseklik Fikri : KUTLUBAY HARTİA A.Ş.
ÇETINKAYA İMARA A.Ş.
(Ortak Girişim)

PROJE YÖNETİCİSİ

ALHAN ÇETINKAYA

Harita Mühendisi

Harita Mühendisi

SELM BAYDAN

Harita Mühendisi

Harita Yönetim Mühendisi

Harita Yönetim Mühendisi

Harita Mühendisi

DİLŞAD AYDIN

Harita Yönetim Mühendisi

Harita Yönetim Mühendisi

Harita Yönetim Mühendisi

HARİTA HAZIR

HARİTA BİREY

Harita Mühendisi

Harita Yönetim Mühendisi

Harita Yönetim Mühendisi

HARİTA HAZIR

HARİTA BİREY

Harita Mühendisi

Harita Yönetim Mühendisi

Harita Yönetim Mühendisi

PROJE YÖNETİCİSİ

HARİTA BİREY

Harita Mühendisi

Harita Yönetim Mühendisi

Harita Yönetim Mühendisi

Harita Yönetim Mühendisi

Harita Yönetim Mühendisi

İlçe : Kandıra
 İlçe/Beldiyesi : Kandıra
 Mahalle/Köyü : Çayır
 Pafta : F24-d-18-c
 Ada : ...
 Parsel : ...
 Konu : Sakı Alan Markazının İmar planlarına
 İşlenmesi
 Plan Ölçeği : 1/5000 ölçekli nazım imar planı

İmar ve Şehircilik Dairesi Başkanlığı tarafından hazırlanan nazım imar planının 12.02.2024 tarihinde tarafınca kontrol edilmiştir.

İmar ve Şehircilik Dairesi Başkanlığı tarafından hazırlanan 06.02.2024 tarih ve 4609/19 sayılı Daire Başkanlığı yazısı ile Büyükşehir Belediye Meclisi'ne sunulan planın;

Fatih SOYAL
 Şehir Plancısı
 Ece Nur KÖRÜKÇÜ
 Şehir Plancısı
 Sevil BİROREN
 Şehir Plancısı (Kısmi Müdahil)

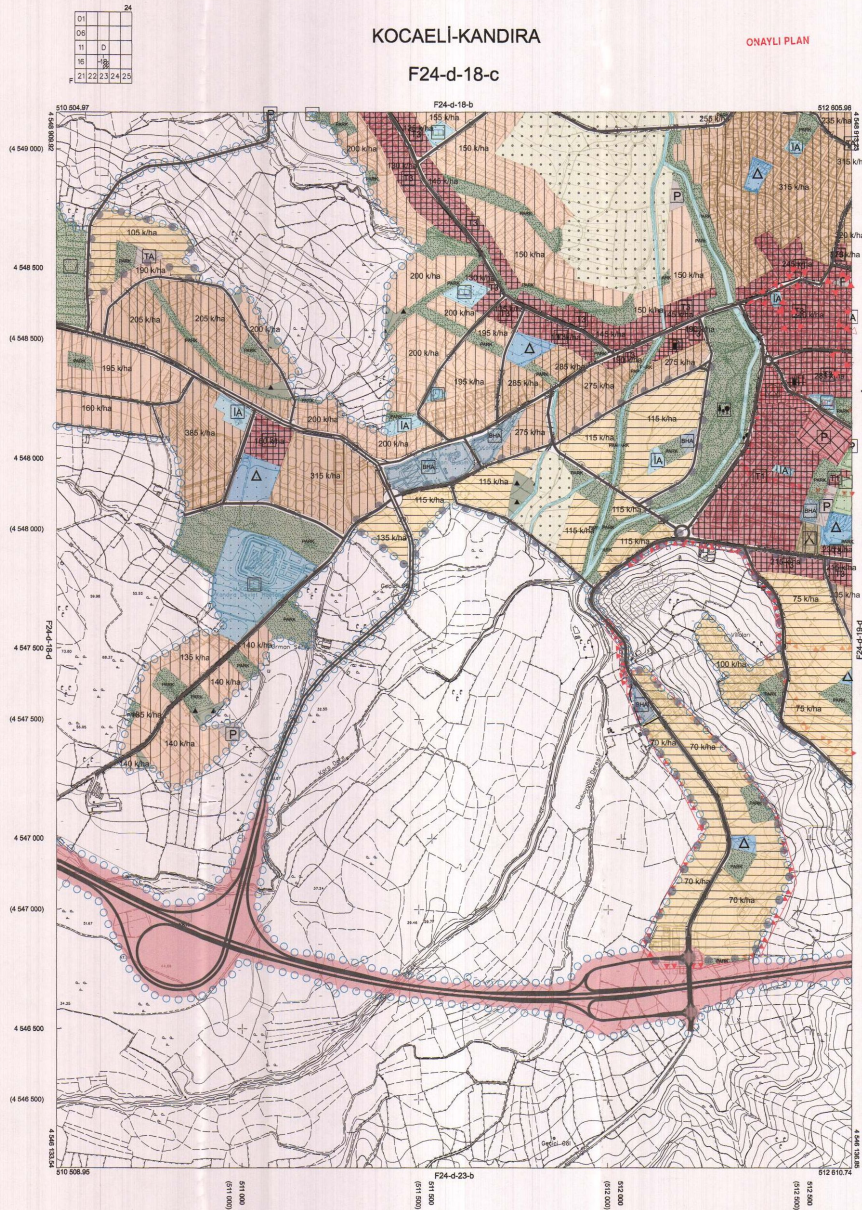
Rahmi Erol TOMPALAY
 İmar ve Şehircilik Dairesi Başkanı
 Mehmet KEMAL
 Başkan
 Fatma Nur ÇELİK
 Kapatma Üyesi
 Ali Bahadır ÇUKUR
 Kapatma Üyesi

Büyükşehir Belediye Meclisinin 12.02.2024 tarih ve 122 sayılı gündem maddesi ile görüşülmesi Komisyonumuzun teklifine sunulan ve 17.02.2024 tarihli komisyon toplantısında karara bağlanan planı;

Büyükşehir Belediye Meclisinin 14.02.2024 tarih ve 123 sayılı gündem maddesi ile onaylanan planın;

Aykut BOZKURT
 İmar ve Şehircilik Komisyonu Başkanı

Mehmet KEMAL
 Başkan
 Fatma Nur ÇELİK
 Kapatma Üyesi
 Ali Bahadır ÇUKUR
 Kapatma Üyesi



Kocaeli Büyükşehir Belediyesi tarafından Fotogrametrik yöntemle yapılan Kocaeli İna alt 1/5000 ölçekli sayısal Haritacılık Harita 3194 sayılı İmar Kanununun 7'nin maddesine göre hazırlanmış ve onaydır.

1 9 0 2010



KOCAELİ-KANDIRA
 F24-d-18-c

Koordinatlar ve pafta bilgileri en son güncelleme tarihinde hazırlanmış olup, GİBİNİ internet ve Tanımlama Merkezi (TM) üzerinden kontrol edilmiştir.
 Hariten 2018 tarihinde çekilen renkli hava fotoğraflarından derlenmiştir. Yapılar saha gözlemleriyle gösterilmiştir.
 Yönelim Fikri : KUTLUBAY HARTTA İNŞ.MÇH.SAN.TİC.A.Ş.

PROJE YÖNETİCİSİ

ALTAN ÇETİNKAYA
 Harita Mühendisi

Altan Çetinkaya

DÜLEK AYDIN

Harita Mühendisi

Dülek Aydın

KONTROL

EREF AKOĞ

Harita Yönetim Mühendisi

Eref Akog

PROJE YÖNETİCİSİ

HARİTA ŞUBESİ MÜDÜRÜ V.

Harita Şubesi Müdürü V.