()

G23-a4

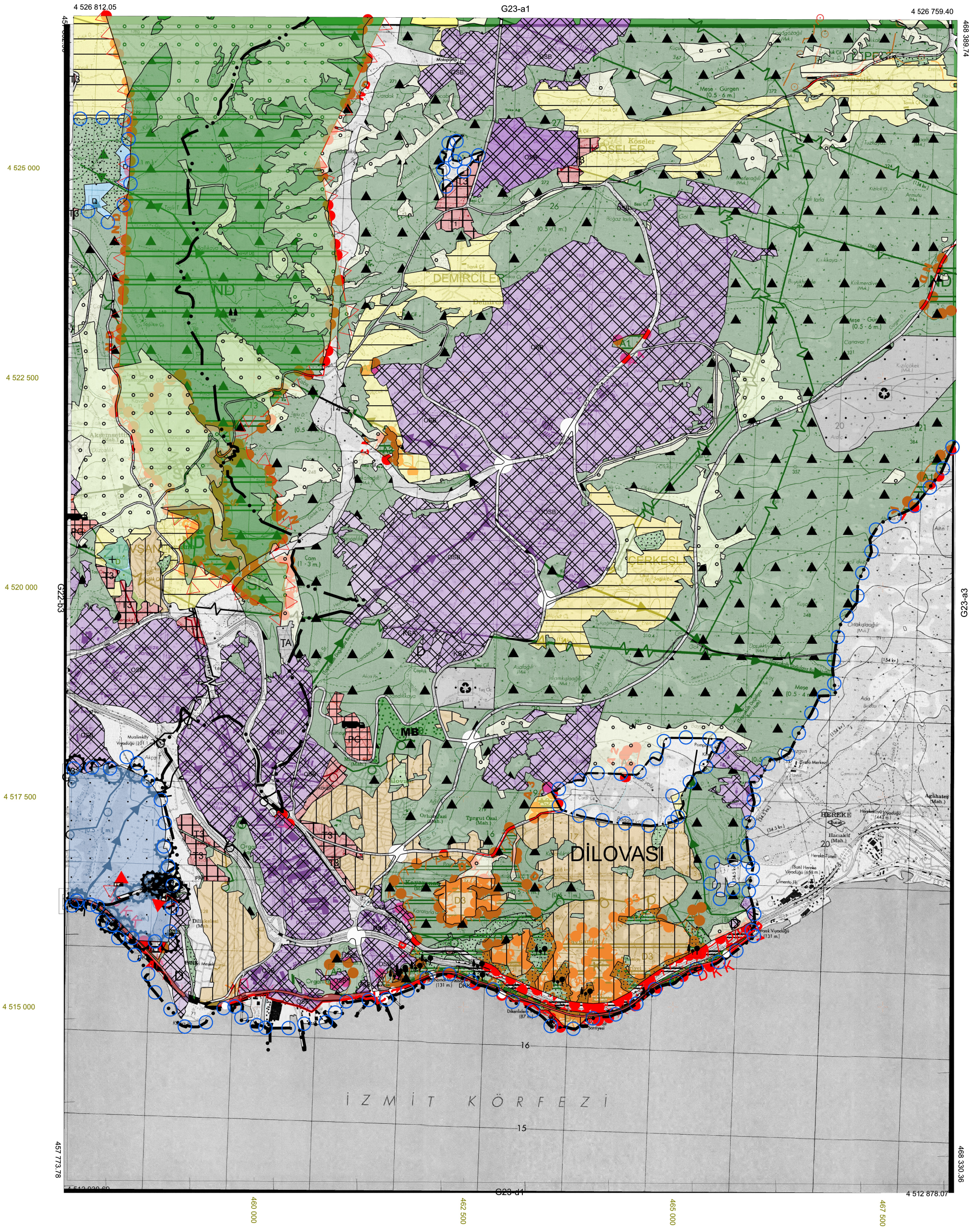

1/25000

/ ./ TARİHİNDE ÇEKİLEN HAVA FOTOĞRAFLARINDAN
ÜRETİLEN PAFTALARDA, KIYMETLENDİRME VE YERSEL
BÜTÜNLEME BİNA DIŞ ÇATI SINIRLARINDAN YAPILMIŞTIR.
NOT FOTOGRAMETRİK İŞLERDE YAZILACAK

-G23-a4

()

KOCAELİ-DİLOVASI

G23-a-22-a

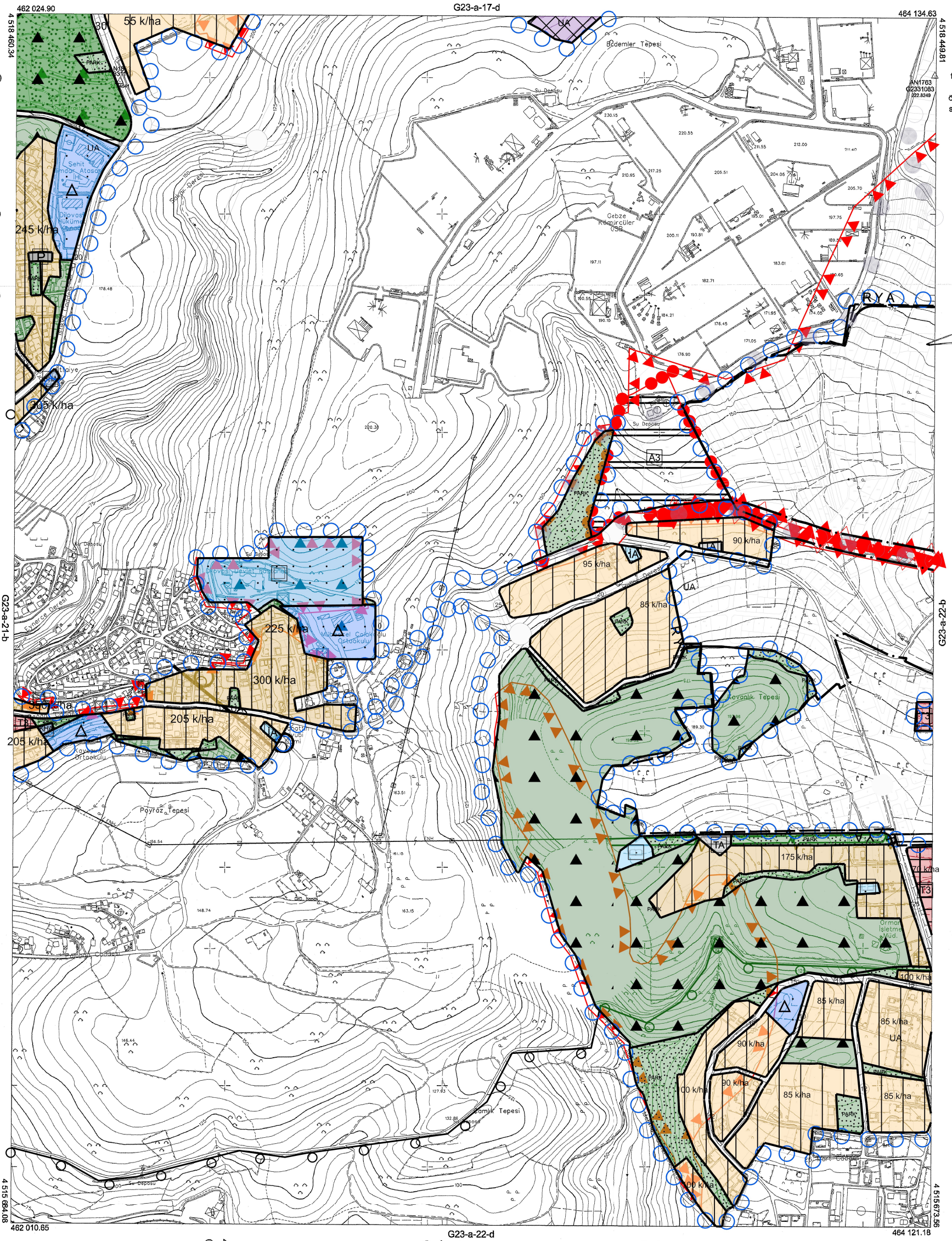

KOCAELİ-DİLOVASI G23-a-22-a

1:5000

Koordinatlar ve pafta bölümlemesi en son güncellenmiş TUTGA'ya bağlı 2005.0 epoğunda, GRS80 elipsoidi ve Transversal Mercator (TM) izdüşümünde düzenlenmiştir.

Haziran 2018 tarihinde çekilen renkli hava fotoğraflarından üretilmiştir.Yapılar saçak çizgileriyle gösterilmiştir.

Yüklenici Firma : KUTLUBEY HARİTA İNŞ.MÜH.SAN.TİC.A.Ş.

PROJE YÖNETİCİSİ
ALTAN ÇETİNKAYA
Harita Mühendisi

KONTROL

DİLEK AYDIN
Harita Mühendisi

EŞREF AKIŞ
Harita Yüksek Mühendisi

PROJE YÖNETİCİSİ
HARİTA ŞUBE MÜDÜRÜ V.
SERKAN ONOR
Harita Yüksek Mühendisi

KOCAELİ-DİLOVASI

G23-a-22-b

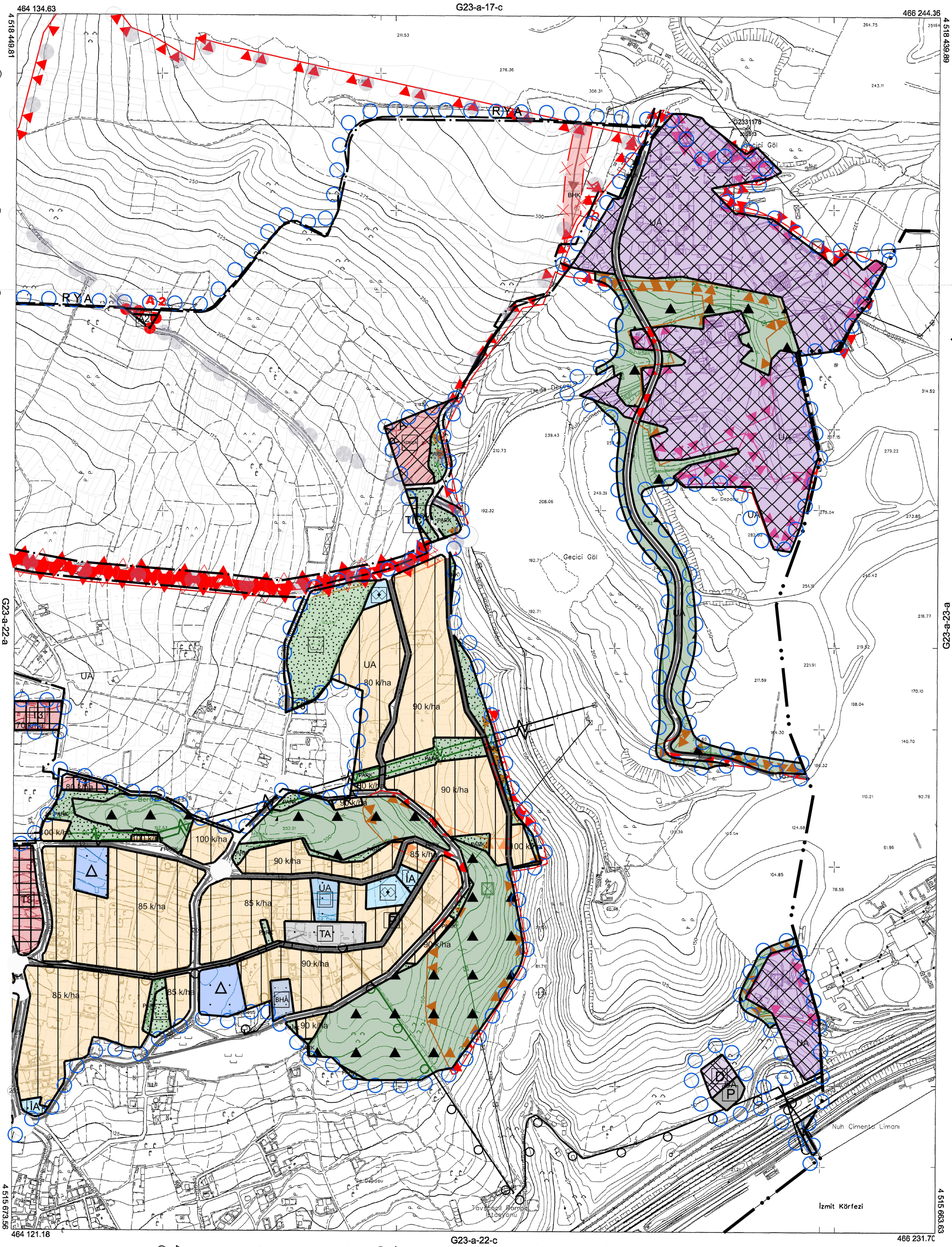

Kocaeli Büyükşehir Belediyesi tarafından Fotogrametrik yöntemle yaptırılan Kocaeli iline ait 1/5000 ölçekli sayısal Halihazır Harita 3194 sayılı İmar Kanunun 7/a maddesine göre incelendi ve onandı.

18 03 /2019

T.C. Kocaeli Büyükşehir Belediyesi

Başkan Adına
GÖKMEN MENGÜÇ
Genel Sekreter Yardımcısı

KOCAELİ-DİLOVASI G23-a-22-b

1:5000

Koordinatlar ve pafta bölümlemesi en son güncellenmiş TUTGA'ya bağlı 2005.0 epoğunda, GRS80 elipsoidi ve Transversal Mercator (TM) izdüşümünde düzenlenmiştir.

Haziran 2018 tarihinde çekilen renkli hava fotoğraflarından üretilmiştir.Yapılar saçak çizgileriyle gösterilmiştir.

Yüklenici Firma : KUTLUBEY HARİTA İNŞ.MÜH.SAN.TİC.A.Ş.

PROJE YÖNETİCİSİ
ALTAN ÇETİNKAYA
Harita Mühendisi

KONTROL

DİLEK AYDIN
Harita Mühendisi

EŞREF AKIŞ
Harita Yüksek Mühendisi

PROJE YÖNETİCİSİ
HARİTA ŞUBE MÜDÜRÜ V.
SERKAN ONUR
Harita Yüksek Mühendisi