KOCAELİ-KÖRFEZ

G23-a-25-a

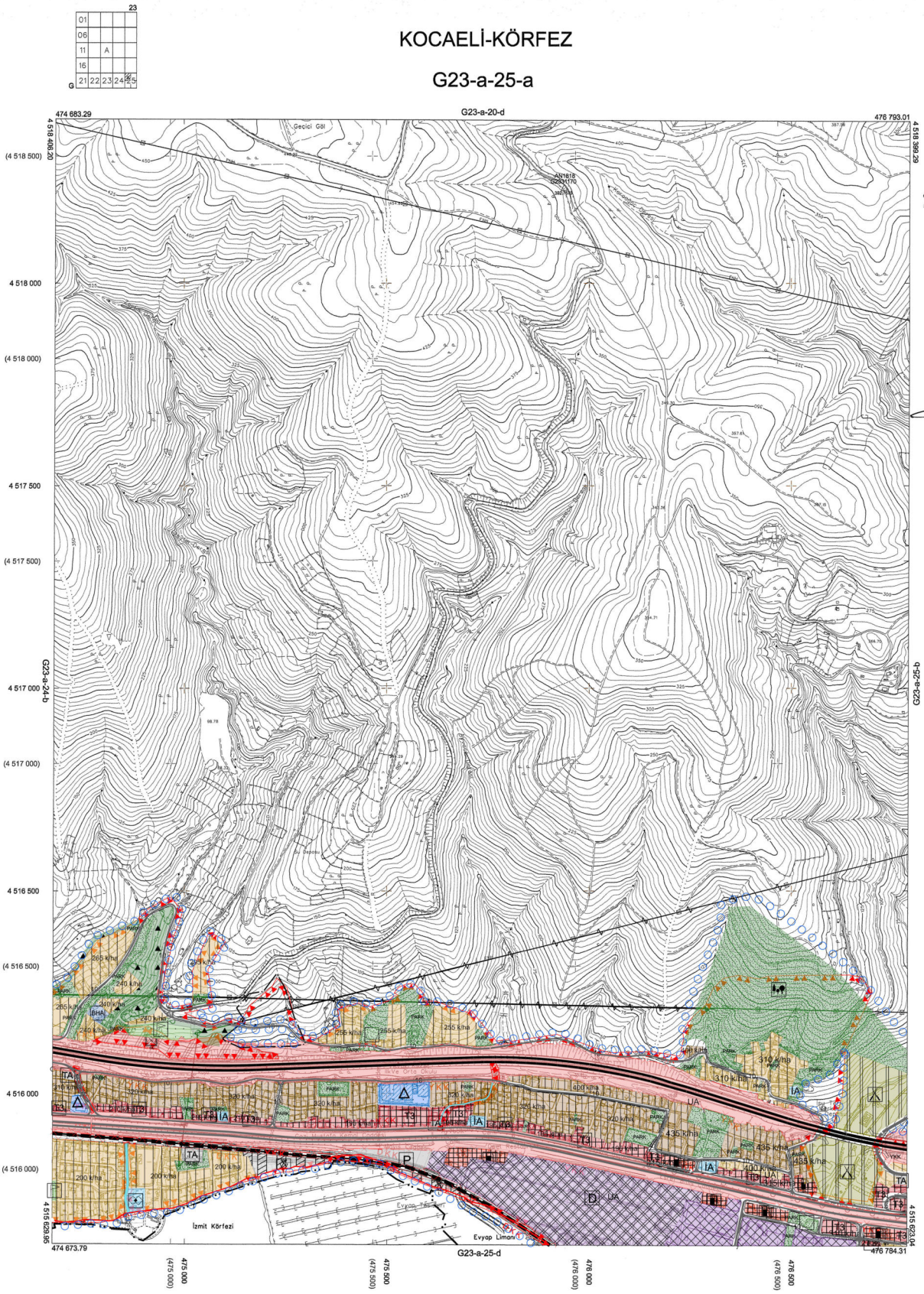

Kocaeli Büyükşehir Belediyesi tarafından Fotogrametrik yöntemle yaptırılan Kocaeli iline ait 1/5000 ölçekli sayısal Halihazır Harita 3194 sayılı İmar Kanunun 7/a maddesine göre incelendi ve onandı.

18.03.2019

T.C.
Başkan Adına
GÖKMEN MENGÜÇ
Genel Sekreter Yardımcısı

KOCAELİ-KÖRFEZ G23-a-25-a

1:5000

/ / TARİHİNDE ÇEKİLEN HAVA FOTOĞRAFLARINDAN ÜRETİLEN PAFTALARDA, KIYMETLENDİRME VE YERSEL BÜTÜNLEME BİNA DIŞ CAİ SINIRLARINDAN YAPILMIŞTIR.

Koordinatlar ve pafta bölümlemesi en son güncellenmiş TUTGA'ya bağlı 2005.0 epoğunda, GRS80 elipsoidi ve Transversal Mercator (TM) izdüşümünde düzenlenmiştir.

Haziran 2018 tarihinde çekilen renkli hava fotoğraflarından üretilmiştir.Yapılar saçak çizgileriyle gösterilmiştir.

Yüklenici Firma : KUTLUBEY HARİTA İNŞ.MÜH.SAN.TİC.A.Ş.

PROJE YÖNETİCİSİ
ALTAN ÇETİNKAYA
Harita Mühendisi

KONTROL

DİLEK AYDIN
Harita Mühendisi

EŞREF AKIŞ
Harita Yüksek Mühendisi

PROJE YÖNETİCİSİ
HARİTA ŞUBE MÜDÜRÜ V.
SERKAN ONUR
Harita Yüksek Mühendisi

G23-b3

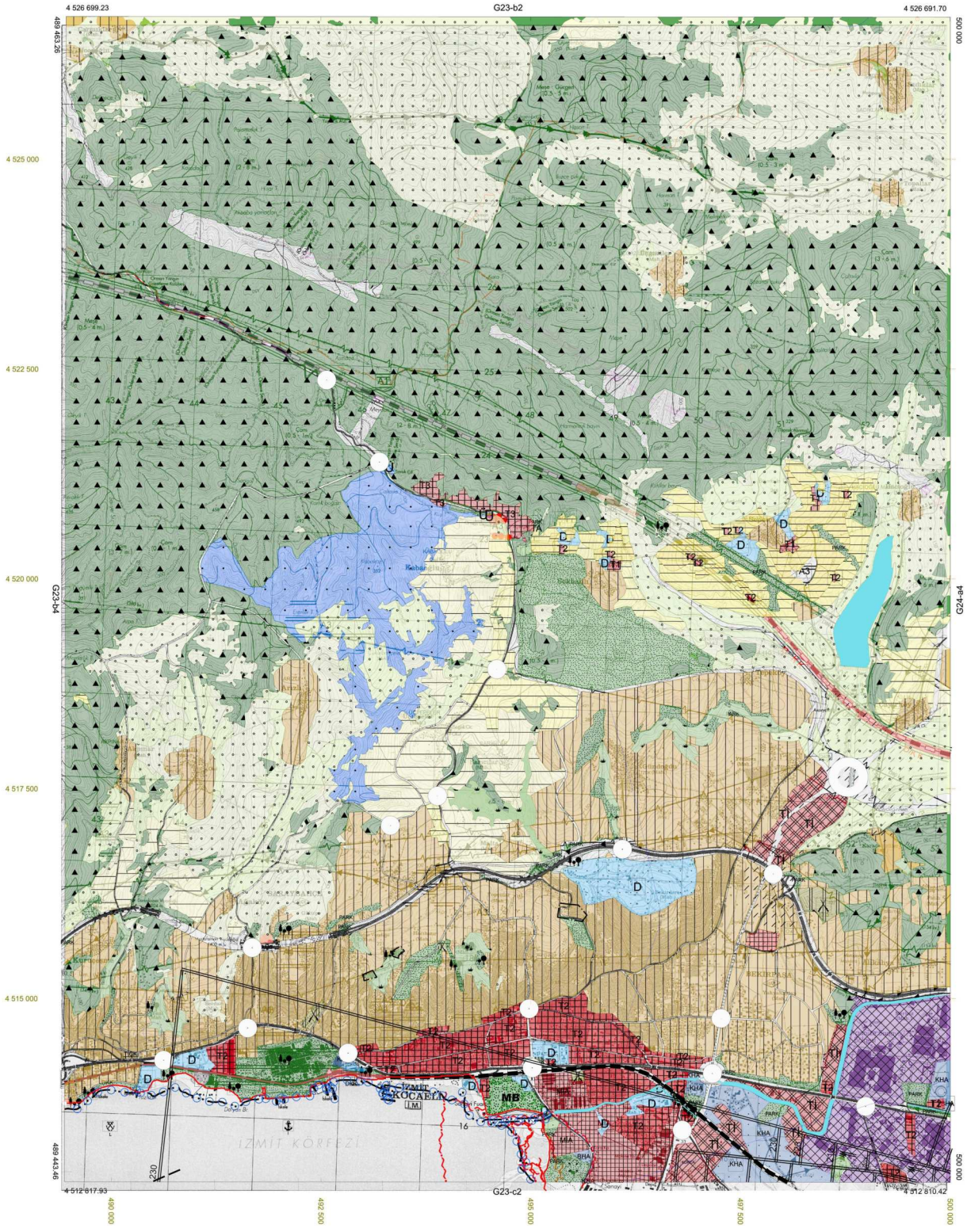

/ / TARİHİNDE ÇEKİLEN HAVA FOTOĞRAFLARINDAN
ÜRETİLEN PAFTALARDA, KIYMETLENDİRME VE YERSEL
BÜTÜNLEME BINA DIŞ ÇATI SINIRLARINDAN YAPILMIŞTIR.
NOT FOTOGRAMETRİK İŞLERDE YAZILACAK

1/25000

-G23-b3
()

KOCAELİ-İZMİT

G23-b-24-a

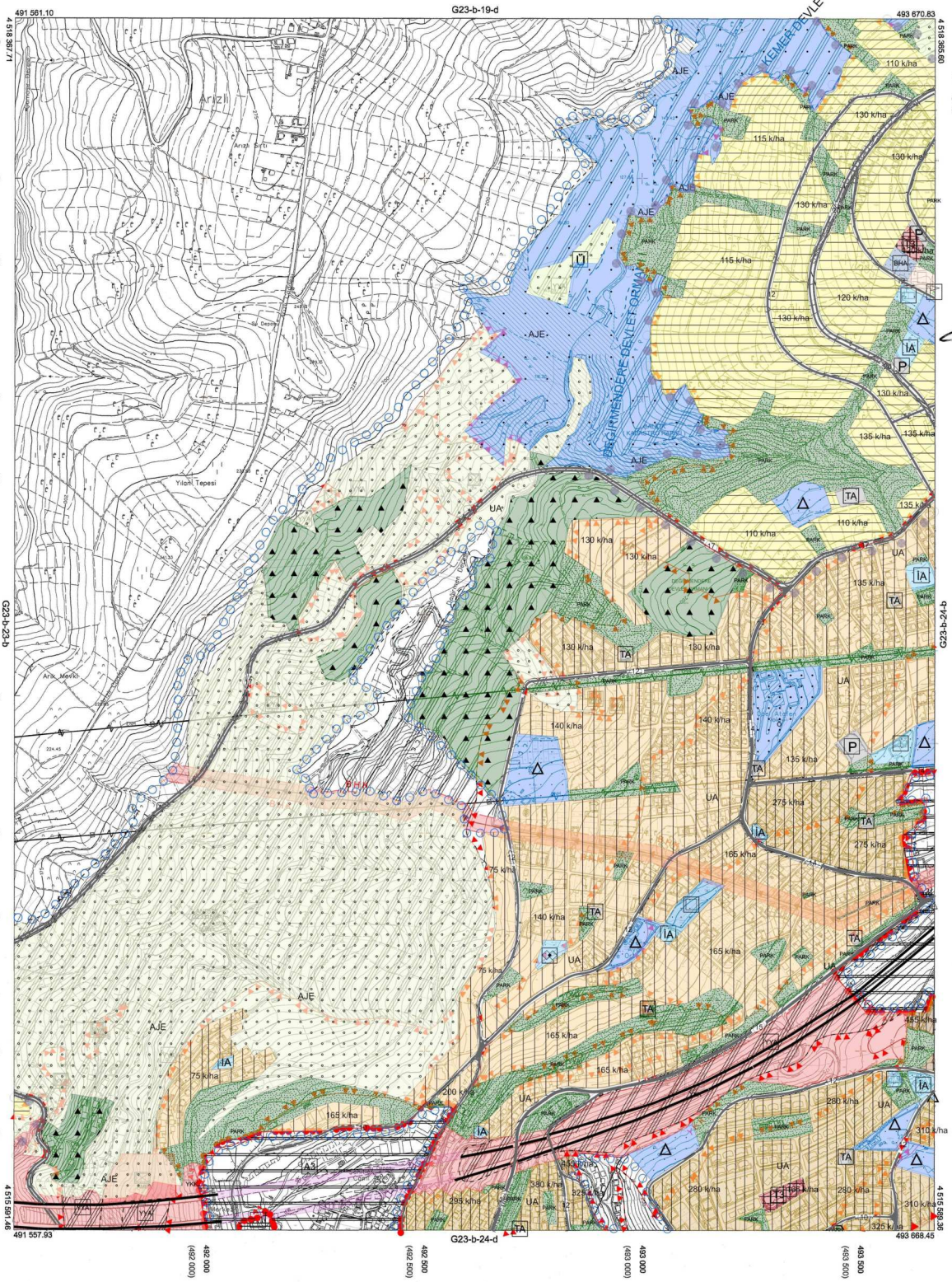

Kocaeli Büyükşehir Belediyesi tarafından Fotogrametrik yöntemle yaptırılan Kocaeli iline ait 1/5000 ölçekli sayısal Halihazır Harita 3194 sayılı İmar Kanunun 7/a maddesine göre incelendi ve onandı.

18.03/2019

T.C. İMAR VE ŞEHİRCİLİK BAKANLIĞI Genel Sekreter Yardımcısı

KOCAELİ-İZMİT G23-b-24-a

1:5000

/ / TARİHİNDE ÇEKİLEN HAVA FOTOĞRAFLARINDAN ÜRETİLEN PAFTALARDA, KİYMETLENDİRME VE YERSEL BİLGİ ALINAMAZ. DİĞER PAFTALARDAN YARARLANILMASI ÖNERİLİR.

Koordinatlar ve parsel boyutlarının en son güncellenmiş TUTGA'ya bağlı 2005.0 epoğunda, GRS80 elipsoidi ve Transversal Mercator (TM) izdüşümünde düzenlenmiştir.

Haziran 2018 tarihinde çekilen renkli hava fotoğraflarından üretilmiştir.Yapılar saçak çizgileriyle gösterilmiştir.

Yüklenici Firma : KUTLUBEY HARİTA İNŞ.MÜH.SAN.TİC.A.Ş.

KONTROL

PROJE YÖNETİCİSİ
ALTAN ÇETİNKAYA
Harita Mühendisi

DİLEK AYDIN
Harita Mühendisi

EŞREF AKIŞ
Harita Yüksek Mühendisi

PROJE YÖNETİCİSİ
HARİTA ŞUBE MÜDÜRÜ V.
SERKAN ONUR
Harita Yüksek Mühendisi

KOCAELİ-İZMİT

G23-b-24-b

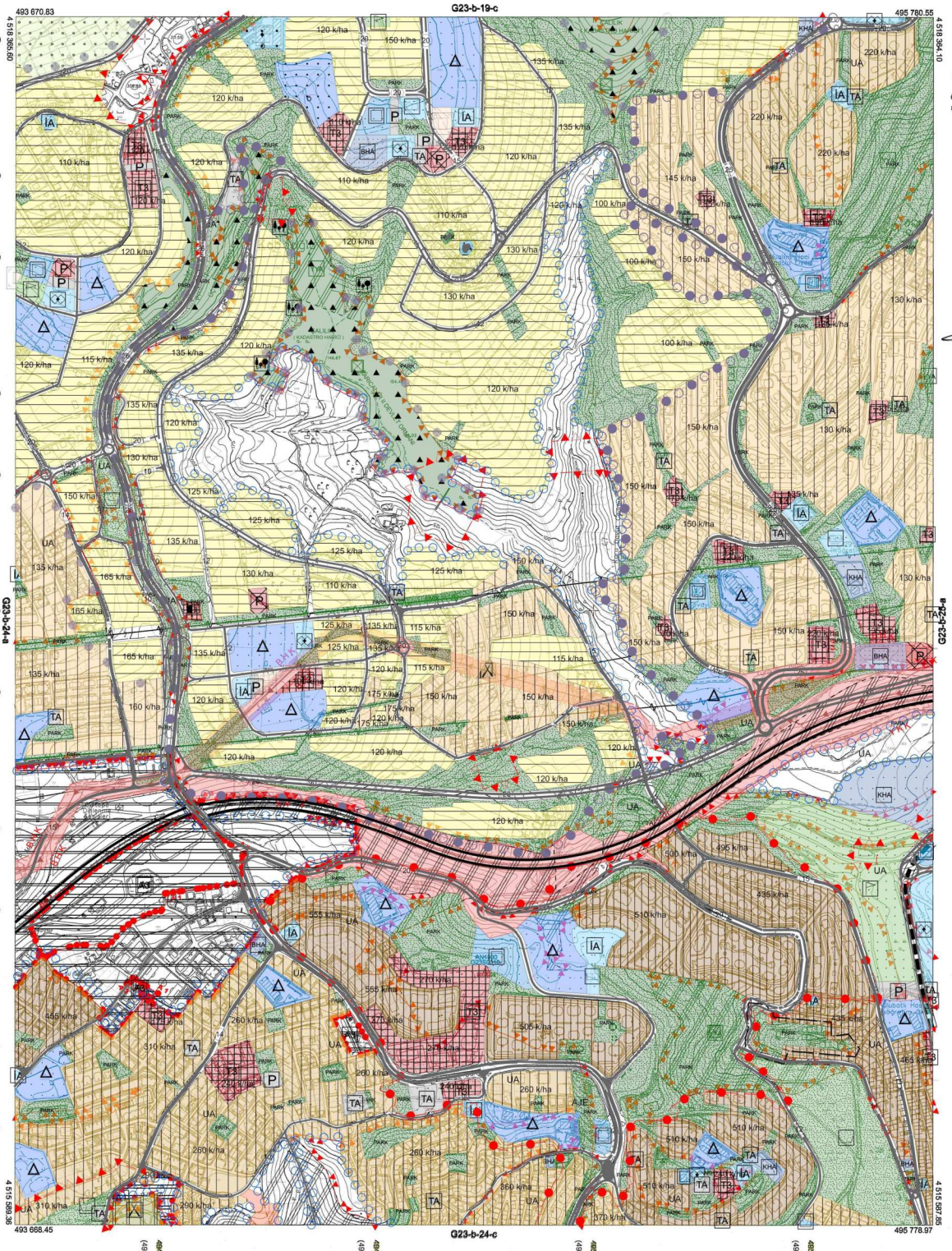

Kocaeli Büyükşehir Belediyesi tarafından Fotogrametrik yöntemle yaptırılan Kocaeli iline ait 1/5000 ölçekli sayısal Halihazır Harita 3194 sayılı İmar Kanunun 7/a maddesine göre incelendi ve onandı.

18.03.2019

T.C. Çevre ve Şehircilik Bakanlığı Genel Sekreterliği Yetkilisi

KOCAELİ-İZMİT G23-b-24-b

1:5000

/ / TARİHİNDE ÇEKİLEN HAVA FOTOĞRAFLARINDAN ÜRETİLEN PAFTALARDA, KIYMETLENDİRME VE YERGEL NİVELMAN ÇALIŞMALARI ÜZERİNE İŞLENMİŞTİR.

Koordinatlar ve pafta köşelerinin en son güncellenmiş TUTGA'ya bağlı 2005.0 epoçunda, GRS80 elipsoidi ve Transversal Mercator (TM) izdüşümünde düzenlenmiştir.

Haziran 2018 tarihinde çekilen renkli hava fotoğraflarından üretilmiştir.Yapılar saçak çizgileriyle gösterilmiştir.

Yüklenici Firma : KUTLUBEY HARİTA İNŞ.MÜH.SAN.TİC.A.Ş.

KONTROL

PROJE YÖNETİCİSİ	DİLEK AYDIN	EŞREF AKIŞ	PROJE YÖNETİCİSİ
ALTAN ÇETİNKAYA	Harita Mühendisi	Harita Yüksek Mühendisi	HARİTA ŞUBE MÜDÜRÜ V.
Harita Mühendisi			SERKAN ONUR
			Harita Yüksek Mühendisi

KOCAELİ-İZMİT

G23-b-24-d

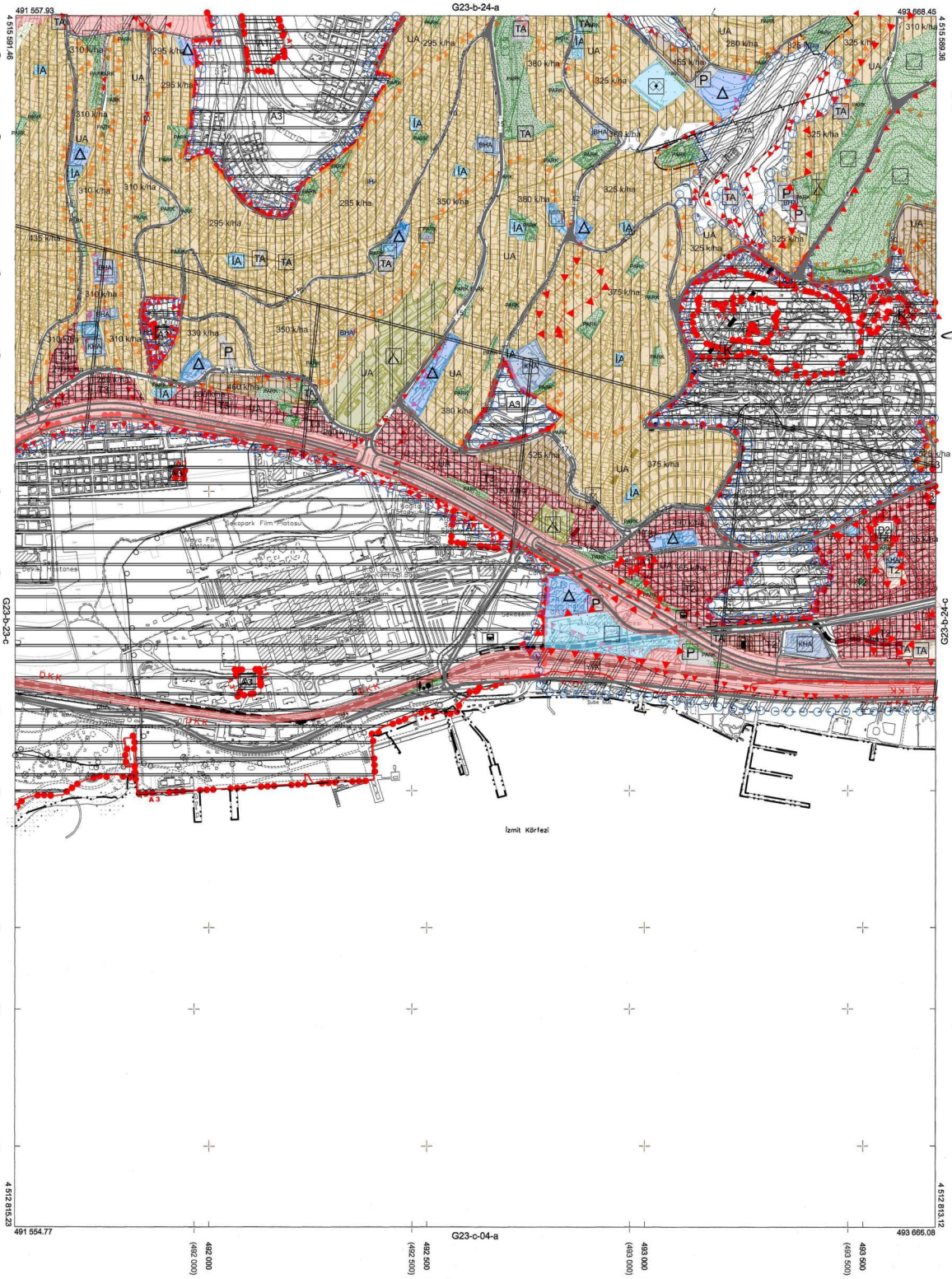

Kocaeli Büyükşehir Belediyesi tarafından Fotogrametrik yöntemle yaptırılan Kocaeli iline ait 1/5000 ölçekli sayısal Halihazır Harita 3194 sayılı İmar Kanunun 7/a maddesine göre incelendi ve onandı.

10.0.../2019

T.C. Çevre ve Şehircilik Bakanlığı Çevre ve Şehircilik İl Müdürlüğü Genel Sekreter Yardımcısı

KOCAELİ-İZMİT

G23-b-24-d

1:5000

/ / TARİHİNDE ÇEKİLEN HAVA FOTOĞRAFLARINDAN ÜRETİLEN PAFTALARDA, KIYMETLENDİRME VE YERSEL ÖLÇÜMLERDE KULLANILMAMALIDIR.

Koordinatlar ve paftaboluntularının en son güncellenmiş TUTGA'ya bağlı 2005.0 epoğunda, GRS80 elipsoidi ve Transversal Mercator (TM) izdüşümünde düzenlenmiştir.

Haziran 2018 tarihinde çekilen renkli hava fotoğraflarından üretilmiştir.Yapılar saçak çizgileriyle gösterilmiştir.

Yüklenici Firma : KUTLUBEY HARİTA İNŞ.MÜH.SAN.TİC.A.Ş.

KONTROL

PROJE YÖNETİCİSİ	DİLEK AYDIN	EŞREF AKIŞ	PROJE YÖNETİCİSİ
ALTAN ÇETİNKAYA Harita Mühendisi	Harita Mühendisi	Harita Yüksek Mühendisi	HARİTA ŞUBE MÜDÜRÜ V. SERKAN ONUR Harita Yüksek Mühendisi

G23-c2

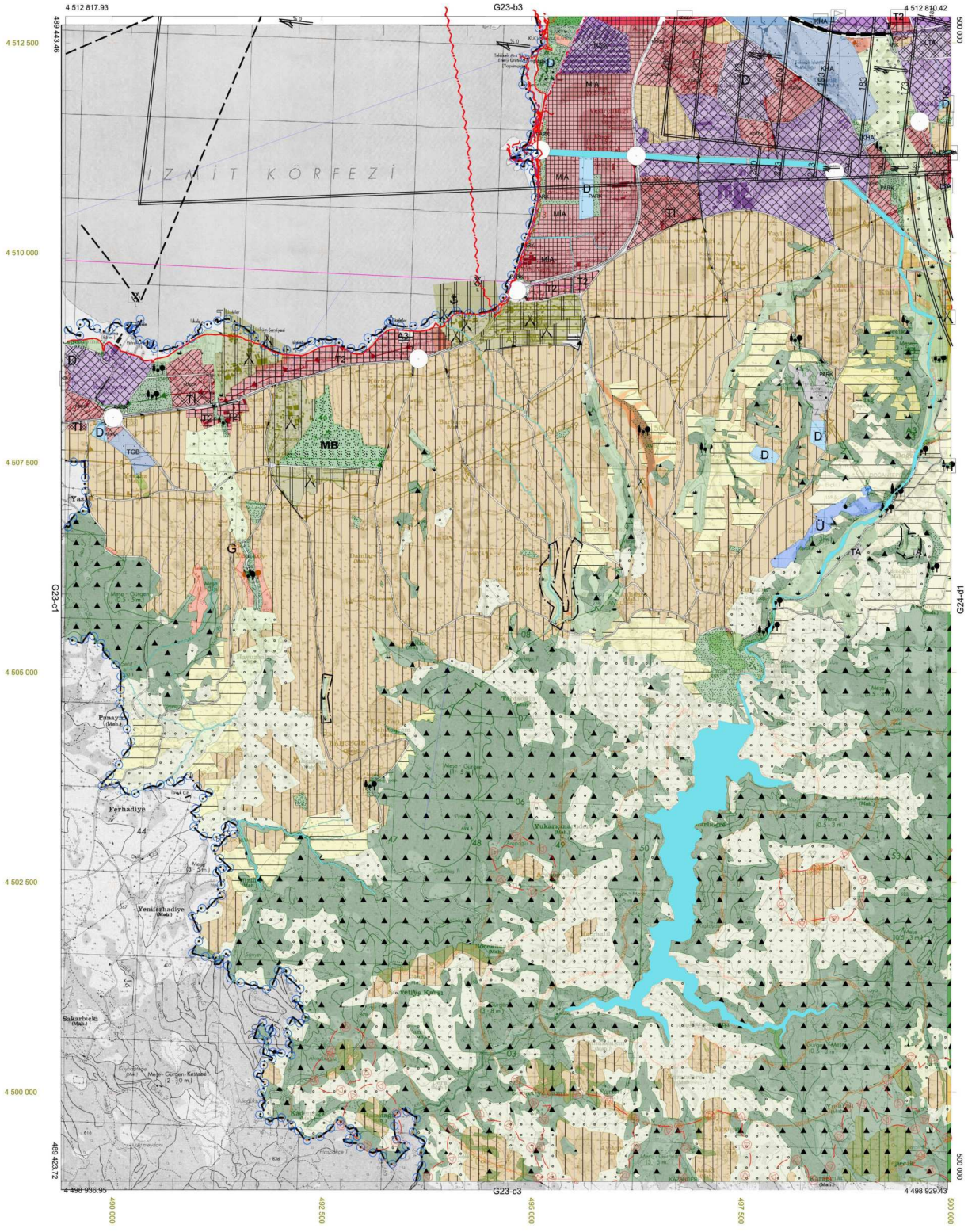

1/25000

// TARİHİNDE ÇEKİLEN HAVA FOTOĞRAFLARINDAN
ÜRETİLEN PAFTALARDA, KIYMETLENDİRME VE YERSEL
BÜTÜNLEME BİNA DIŞ ÇATI SINIRLARINDAN YAPILMIŞTIR.
NOT FOTOGRAMETRİK İŞLERDE YAZILACAK

-G23-c2
()

KOCAELİ-BAŞİSKELE

G23-c-09-a

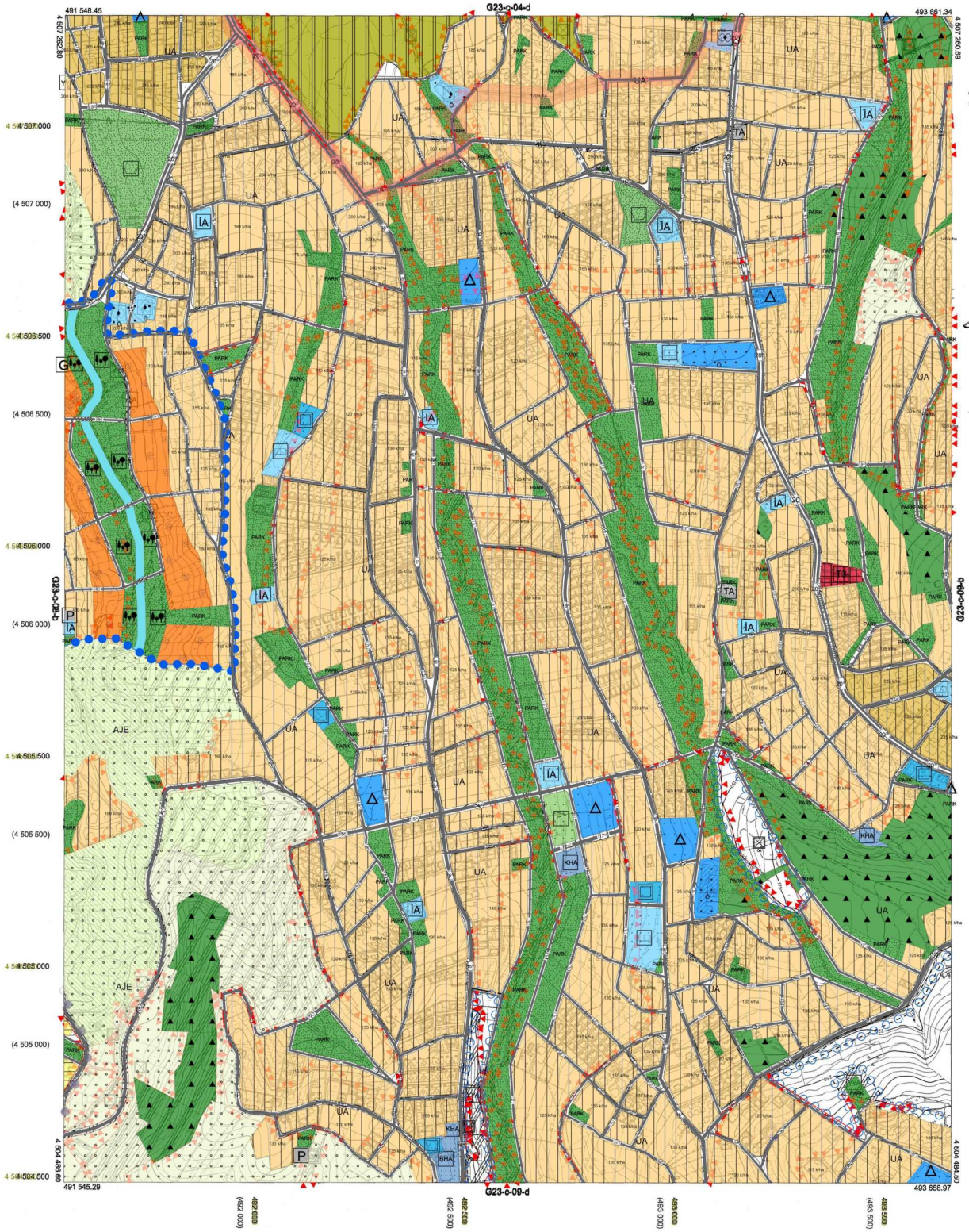

Kocaeli Büyükşehir Belediyesi tarafından Fotogrametrik yöntemle yaptırılan Kocaeli iline ait 1/5000 ölçekli sayısal Halihazır Harita 3194 sayılı İmar Kanunun 7/a maddesine göre incelendi ve onandı.

18/3/2019

T.C. İÇİŞLERİ BAKANLIĞI
GÖKMEN MENGÜÇ
Genel Sekreter Yardımcısı

KOCAELİ-BAŞİSKELE G23-c-09-a

1:5000

Koordinatlar ve pafta bölümlemesi en son güncellenmiş TUTGA'ya bağlı 2005.0 epoğunda, GRS80 elipsoidi ve Transversal Mercator (TM) izdüşümünde düzenlenmiştir.

Haziran 2018 tarihinde çekilen renkli hava fotoğraflarından üretilmiştir.Yapılar saçak çizgileriyle gösterilmiştir.

Yüklenici Firma : KUTLUBEY HARİTA İNŞ.MÜH.SAN.TİC.A.Ş.

PROJE YÖNETİCİSİ
ALTAN ÇETİNKAYA
Harita Mühendisi

KONTROL

DİLEK AYDIN
Harita Mühendisi

EŞREF AKIŞ
Harita Yüksek Mühendisi

PROJE YÖNETİCİSİ
HARİTA ŞUBE MÜDÜRÜ V.
SERKAN ONUR
Harita Yüksek Mühendisi

KOCAELİ-BAŞİSKELE

G23-c-09-b

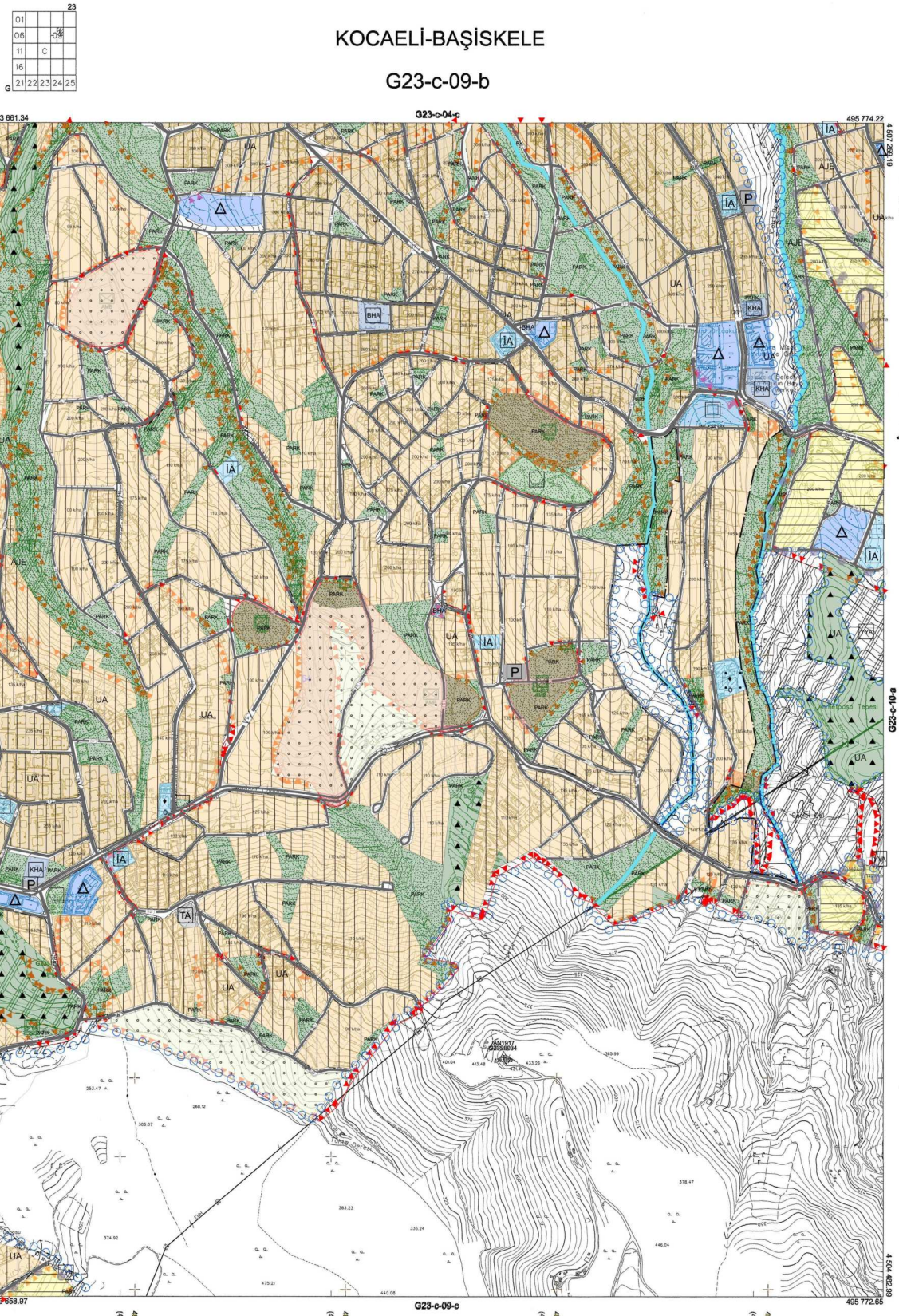
23
01
06
11
16
21 22 23 24 25
G
C
493 661.34
G23-c-04-c
495 774.22
4 507 293.19
4 507 000
(4 507 000)
4 506 500
(4 506 500)
4 506 000
(4 506 000)
4 505 500
(4 505 500)
4 505 000
(4 505 000)
4 504 484.81
4 504 500
493 658.97
G23-c-09-c
495 772.65
4 504 429.06
G23-c-09-a
G23-c-10-a
495 000
(494 000)
495 500
(494 500)
496 000
(495 000)
496 500
(495 500)
PARK
UA
AJE
IA
P
BHA
KHA
TA
YYA
Belediye Binası
Tepesi
Tepesi
Tepesi

KOCAELİ-BAŞİSKELE

G23-c-09-d

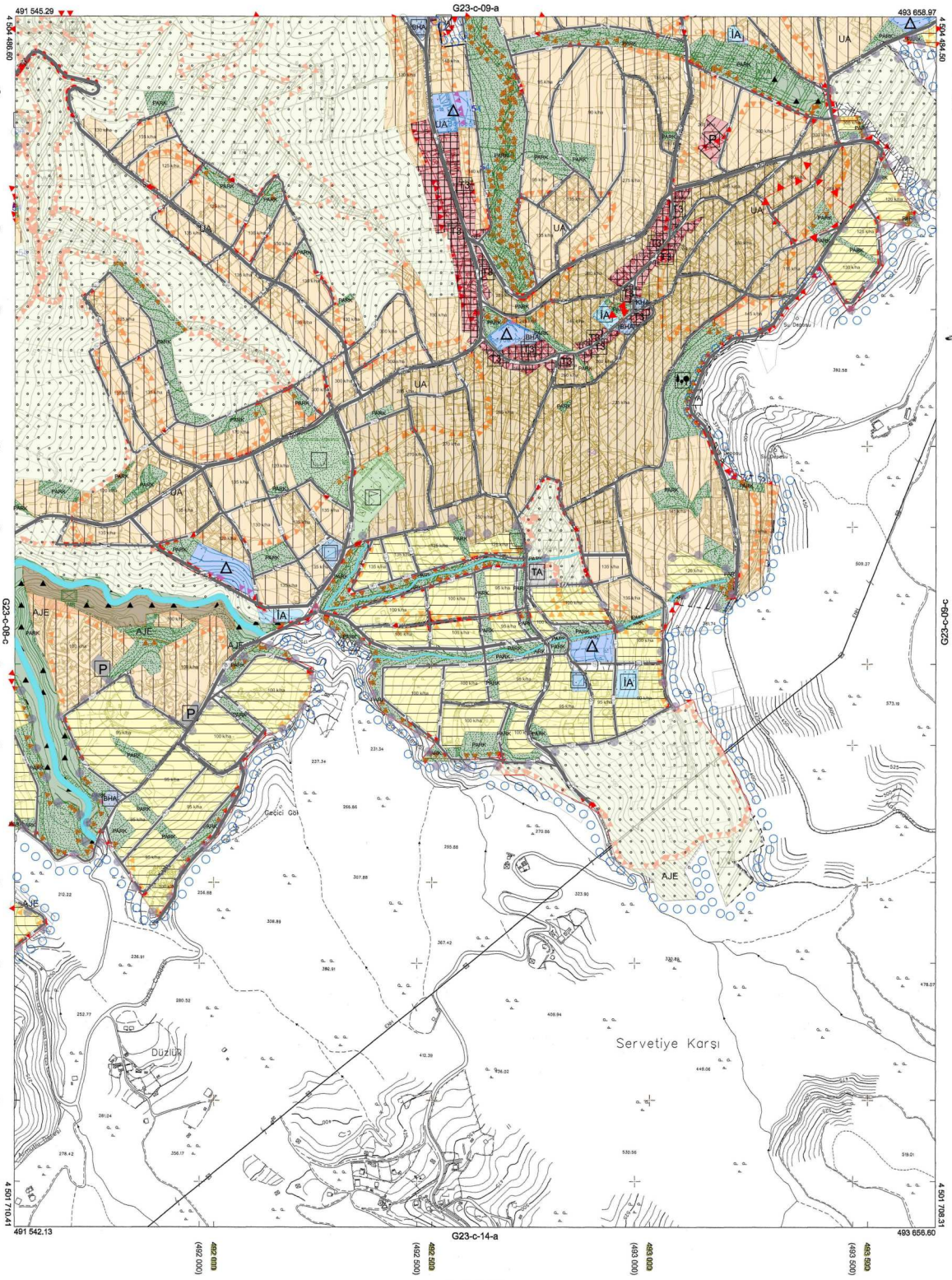

Kocaeli Büyükşehir Belediyesi tarafından Fotogrametrik yöntemle yaptırılan Kocaeli iline ait 1/5000 ölçekli sayısal Halihazır Harita 3194 sayılı İmar Kanunun 7/a maddesine göre incelendi ve onandı.

18 03 /2019

T.C. İçişleri Bakanlığı İmar Kanunu 7/a Onaylıdır

GÖKMEN MENGÜÇ
Genel Sekreter Yardımcısı

KOCAELİ-BAŞİSKELE G23-c-09-d

1:5000

/ / TARİHİNDE ÇEKİLEN HAVA FOTOĞRAFLARINDAN ÜRETİLEN PAFTALARDA, KIYMETLENDİRME VE YERSEL BÖLÜMLER, BINA İÇİ ÇİZİMLERİNDE, ARSA/ARAZİ NİTELİĞİNDEKİ DEĞİŞİKLİKLER ÖNEMSENMEMİŞTİR.

Koordinatlar,ve parsa bölümlemesi en son güncellenmiş TUTGA'ya bağlı 2005.0 epoğunda, GRS80 elipsoidi ve Transversal Mercator (TM) izdüşümünde düzenlenmiştir.

Haziran 2018 tarihinde çekilen renkli hava fotoğraflarından üretilmiştir.Yapılar saçak çizgileriyle gösterilmiştir.

Yüklenici Firma : KUTLUBEY HARİTA İNŞ.MÜH.SAN.TİC.A.Ş.

PROJE YÖNETİCİSİ
ALTAN ÇETİNKAYA
Harita Mühendisi

KONTROL

DİLEK AYDIN
Harita Mühendisi

EŞREF AKIŞ
Harita Yüksek Mühendisi

PROJE YÖNETİCİSİ
HARİTA ŞUBE MÜDÜRÜ V.
SERKAN ONUR
Harita Yüksek Mühendisi

KOCAELİ-BAŞİSKELE

G23-c-10-b

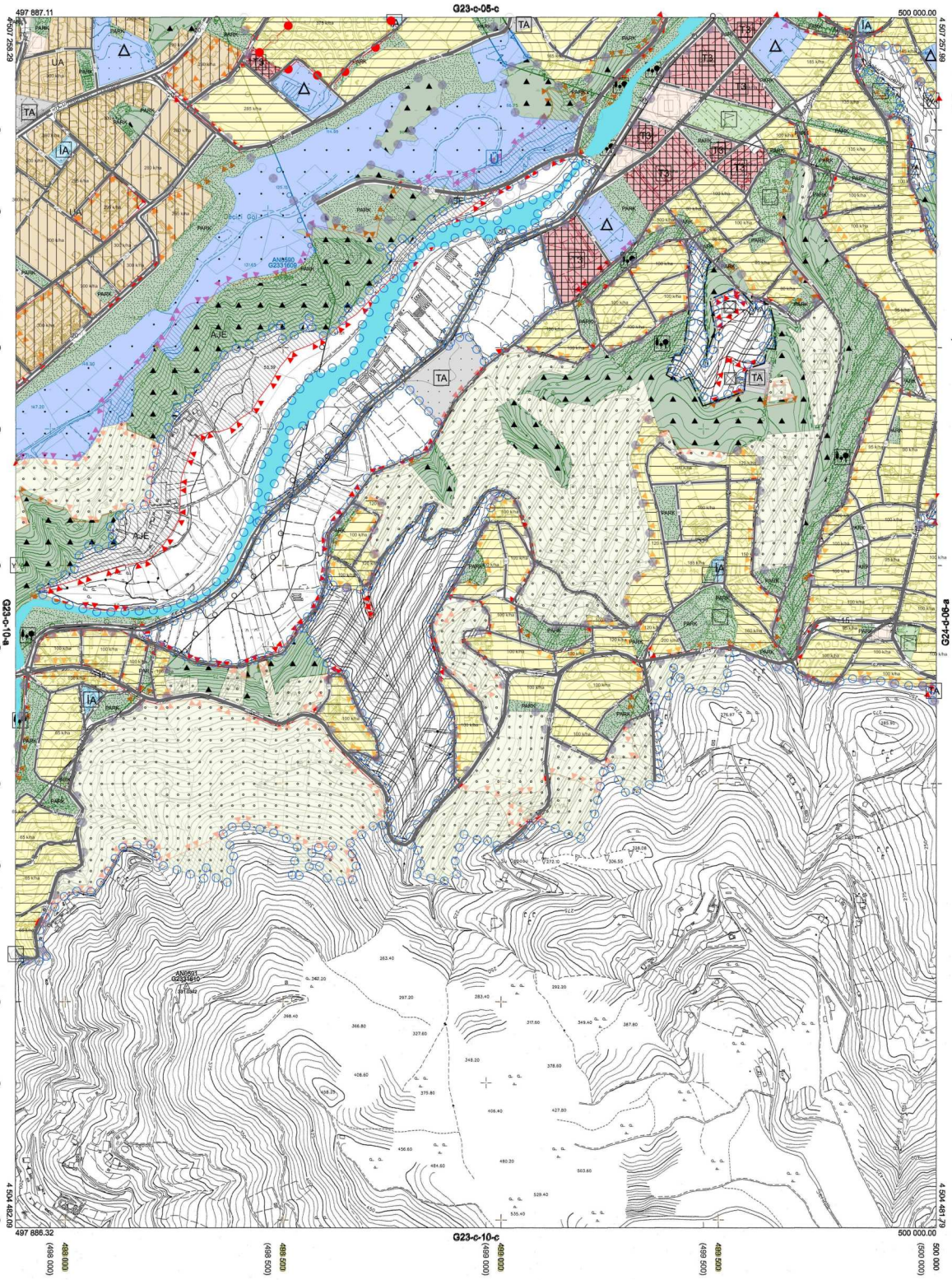

Kocaeli Büyükşehir Belediyesi tarafından Fotogrametrik yöntemle yaptırılan Kocaeli iline ait 1/5000 ölçekli sayısal Halihazır Harita 3194 sayılı İmar Kanunun 7/a maddesine göre incelendi ve onandı.

18.03.2019

T.C. Kocaeli Büyükşehir Belediyesi

Başkan Adına
GÖKMEN MENGÜÇ
Genel Sekreter Yardımcısı

KOCAELİ-BAŞİSKELE G23-c-10-b

1:5000

/ / TARİHİNDE ÇEKİLEN HAVA FOTOĞRAFLARINDAN ÜRETİLEN PAFTALARDA, KIYMETLENDİRME VE YERSEL NİVELMANLARDA ÜRETİLEN PAFTALAR KULLANILMAMALIDIR.

Koordinatlar ve pafta köşelerinin en son güncellenmiş TUTGA'ya bağlı 2005.0 epoğunda, GRS80 elipsoidi ve Transversal Mercator (TM) izdüşümünde düzenlenmiştir.

Haziran 2018 tarihinde çekilen renkli hava fotoğraflarından üretilmiştir.Yapılar saçak çizgileriyle gösterilmiştir.

Yüklenici Firma : KUTLUBEY HARİTA İNŞ.MÜH.SAN.TİC.A.Ş.

PROJE YÖNETİCİSİ
ALTAN ÇETİNKAYA
Harita Mühendisi

KONTROL

DİLEK AYDIN
Harita Mühendisi

EŞREF AKIŞ
Harita Yüksek Mühendisi

PROJE YÖNETİCİSİ
HARİTA ŞUBE MÜDÜRÜ V.
SERKAN ÖNÜR
Harita Yüksek Mühendisi

KOCAELİ-KARTEPE

G24-d-03-c

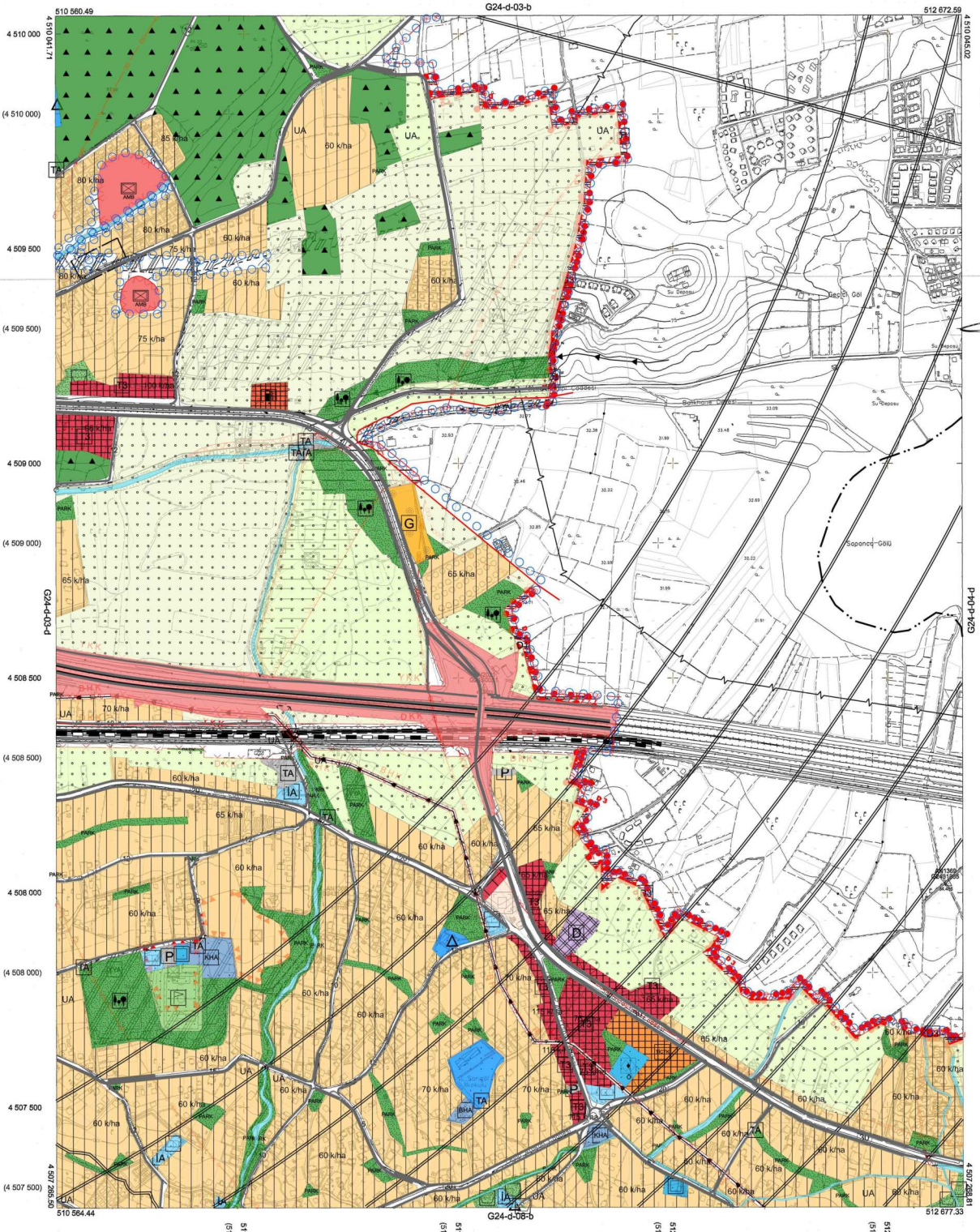

Kocaeli Büyükşehir Belediyesi tarafından Fotogrametrik yöntemle yaptırılan Kocaeli iline ait 1/5000 ölçekli sayısal Halihazır Harita 3194 sayılı İmar Kanunun 7/a maddesine göre incelendi ve onandı.

18 03 /2019

T.C. BÜYÜKŞEHİR BELEDİYESİ

GÖKMEN MENGÜÇ
Genel Sekreter Yardımcısı

KOCAELİ-KARTEPE G24-d-03-c

1:5000

/ / TARİHİNDE ÇEKİLEN HAVA FOTOĞRAFLARINDAN ÜRETİLEN PAFTALARDA, KIYMETLENDİRME VE YERSEL BİLGİLERİN ALINMASI VE PAFTA BİÇİMİNDE EN SON GÜNCELLENMİŞ NİZİ FOTOGRAMETRİK BİLİMSEL DOKÜMAN

Kocaeli ilinin ait ve pafta bölümlemesi en son güncellenmiş TUTGA'ya bağlı 2005.0 epoğunda, GRS80 elipsoidi ve Transversal Mercator (TM) izdüşümünde düzenlenmiştir.

Haziran 2018 tarihinde çekilen renkli hava fotoğraflarından üretilmiştir.Yapılar saçak çizgileriyle gösterilmiştir.

Yüklenici Firma : KUTLUBEY HARİTA İNŞ.MÜH.SAN.TİC.A.Ş.

KONTROL

PROJE YÖNETİCİSİ	DİLEK AYDIN	EŞREF AKIŞ	PROJE YÖNETİCİSİ
ALTAN ÇETİNKAYA Harita Mühendisi	Harita Mühendisi	Harita Yüksek Mühendisi	HARİTA ŞUBE MÜDÜRÜ V. SERKAN ONUR Harita Yüksek Mühendisi

()

G23-a3

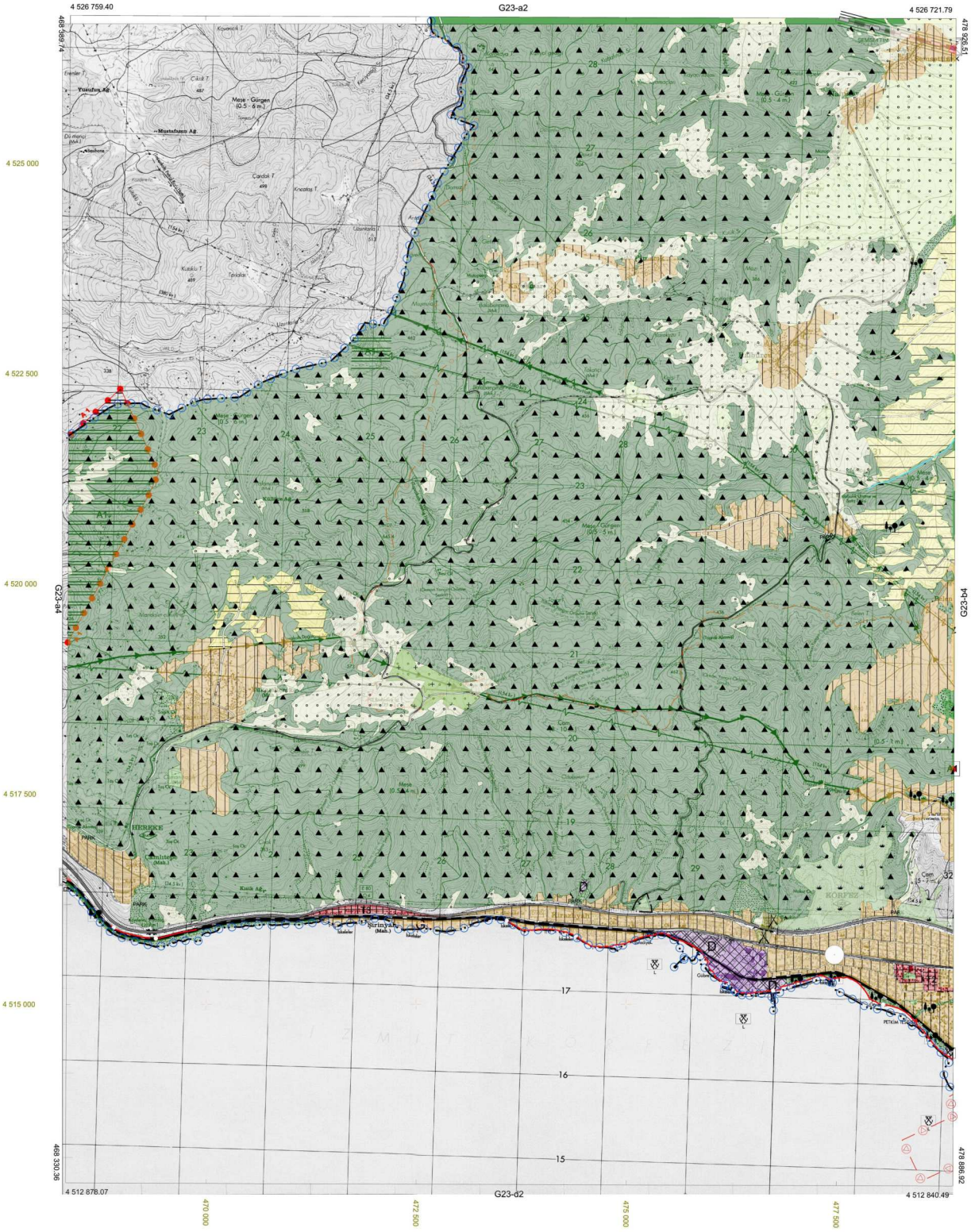

/ / TARIHINDE ÇEKILEN HAVA FOTOĞRAFLARINDAN
ÜRETILEN PAFTALARDA, KIYMETLENDIRME VE YERSEL
BÜTÜNLEME BINA DIŞ ÇATI SINIRLARINDAN YAPILMIŞTIR.
NOT FOTOGRAMETRIK ÇIZIMLERDE YAZILACAK

1/25000

-G23-a3
()