PİN NO : NİP-411077059

İlçesi	:	Başiskele
Belediyesi	:	Başiskele
Mahallesi/Köyü	:	Damlar
Pafta	:	G23-c-09-a
Ada	:	-
Parsel	:	-
Konu	:	Su yüzeylerinin planlara aktarılması
Plan Ölçeği	:	1/5000 ölçekli nazım imar planı

İmar ve Şehircilik Dairesi Başkanlığı tarafından hazırlanan uygulama imar planları 16.01.2025 tarihinde tarafımca kontrol edilmiştir.

Didem BALKAN
Şehir Plancısı

Bahri ÖZÇEHİR
Şehir Plancısı

Rahmi E. TÜMPALAY
Şehir Planlama Şube Müdürü

İmar ve Şehircilik Dairesi Başkanlığı tarafından hazırlanan 09.12.2024 tarih ve 3917771 sayılı Daire Başkanlığı yazısı ile Büyükşehir Belediye Meclisine sunulan plandır.

Osman AŞKIN
İmar ve Şehircilik Dairesi Başkanı

Büyükşehir Belediye Meclisinin 12.12.2024 tarih ve 88 sayılı gündem maddesi olarak görüşülerek Komisyonumuzun tetkikine sunulan ve 17.12.2024 tarihli komisyon toplantısında karara bağlanan plandır.

Aykut BOZKURT
İmar ve Bayındırlık Komisyon Başkanı

Büyükşehir Belediye Meclisinin 16.01.2025 tarih 411. sayılı kararı ile onaylanan plandır.

Gökmen TENGÜL
Başkan A.
Genel Sekreter Yrd.

Ali Ruhan ÇELİK
Katip Üye

Fatma Nur ÇELİK
Katip Üye

			23
01			
06			
11	C		
16			
G	21	22	23	24	25

KOCAELİ-BAŞİSKELE

G23-c-09-a

ONAYLI PLAN

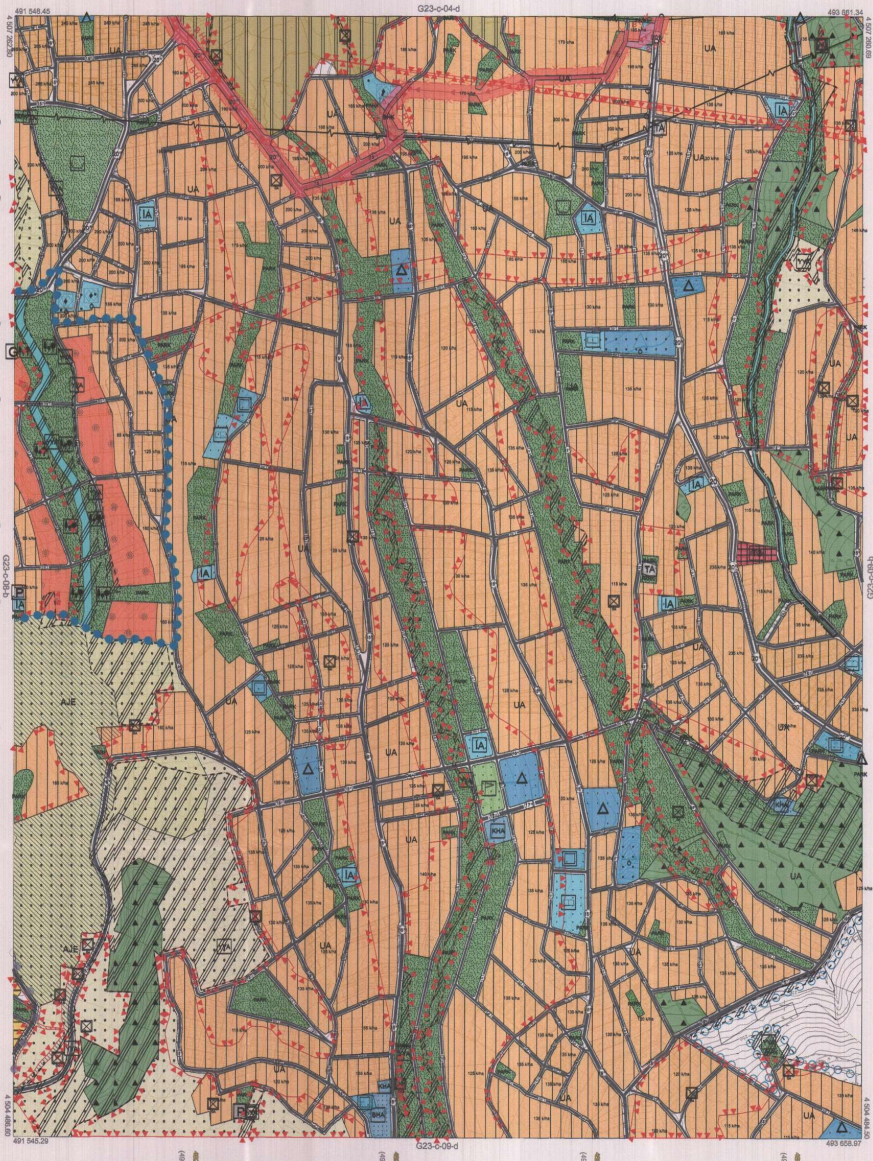

Kocaeli Büyükşehir Belediyesi tarafından Fotogrametrik yöntemle yapılmıştır. Kocaeli İline ait 1/5000 ölçeği sayısal Halihazır Harita 3194 sayılı İmar Kanunun 7/a maddesine göre incelendi ve onandı.

18.03.2019

T.C. KOCAELİ BÜYÜKŞEHİR BELEDİYESİ
GÖKMEN TENGÜL
Genel Sekreter Yardımcısı

KOCAELİ-BAŞİSKELE G23-c-09-a

1:5000

Koordinatlar ve pafta bölümlemesi en son güncellenmiş TUTGA'ya bağlı 2005.0 epoğundaki, GRS80 elipsoidi ve Transversal Mercator (TM) izdüşümünde düzenlenmiştir.

Haziran 2018 tarihinde çekilen renkli hava fotoğraflarından üretilmiştir.Yapılar saçak çizgileriyle gösterilmiştir.

Yüklenici Firma : KUTLUBEY HARİTA İNŞ.MÜH.BAN.TİC.A.Ş.

PROJE YÖNETİCİSİ
ALTAN ÇETİNKAYA
Harita Mühendisi

KONTROL

DİLEK AYDIN
Harita Mühendisi

EŞREF AKIŞ
Harita Yüksek Mühendisi

PROJE YÖNETİCİSİ
HARİTA ŞUBE MÜDÜRÜ V.
SERKAN ÇAKIR
Harita Yüksek Mühendisi

PİN NO : NİP-411077059

İlçesi	:	Başiskele
Belediyesi	:	Başiskele
Mahallesi/Köyü	:	Damlar
Pafta	:	G23-c-04-d
Ada	:	-
Parsel	:	-
Konu	:	Su yüzeylerinin planlara aktarılması
Plan Ölçeği	:	1/5000 ölçekli nazım imar planı

İmar ve Şehircilik Dairesi Başkanlığı tarafından hazırlanan uygulama imar planları 16.01.2025 tarihinde tarafımca kontrol edilmiştir.

Dilşen BALKAN
Şehir Plancısı

Bahar ÖZDEMİR
Şehir Plancısı

Rahmi E. TÜMPALAY
Şehir Planlama Şube Müdürü

İmar ve Şehircilik Dairesi Başkanlığı tarafından hazırlanan 09.12.2024 tarih ve 3917771 sayılı Daire Başkanlığı yazısı ile Büyükşehir Belediye Meclisine sunulmuştur.

Osman BÜYÜK
İmar ve Şehircilik Daire Başkanı

Büyükşehir Belediye Meclisinin 12.12.2024 tarih ve 88 sayılı gündem maddesi olarak görüşülerek Komisyonumuzun tetkikine sunulan ve 17.12.2024 tarihli komisyon toplantısında karara bağlanan plandır.

Aykut BOZKURT
İmar ve Bayındırlık Komisyon Başkanı

Büyükşehir Belediye Meclisinin 16.01.2025 tarih ... sayılı kararı ile onaylanan plandır.

Gökmen DENİZ
Başkan A.
Genel Sekreter V.

Ali Ruhan ÇELİK
Katip Üye

Fatma Nur ÇELİK
Katip Üye

KOCAELİ-BAŞİSKELE

G23-c-04-d

ONAYLI PLAN

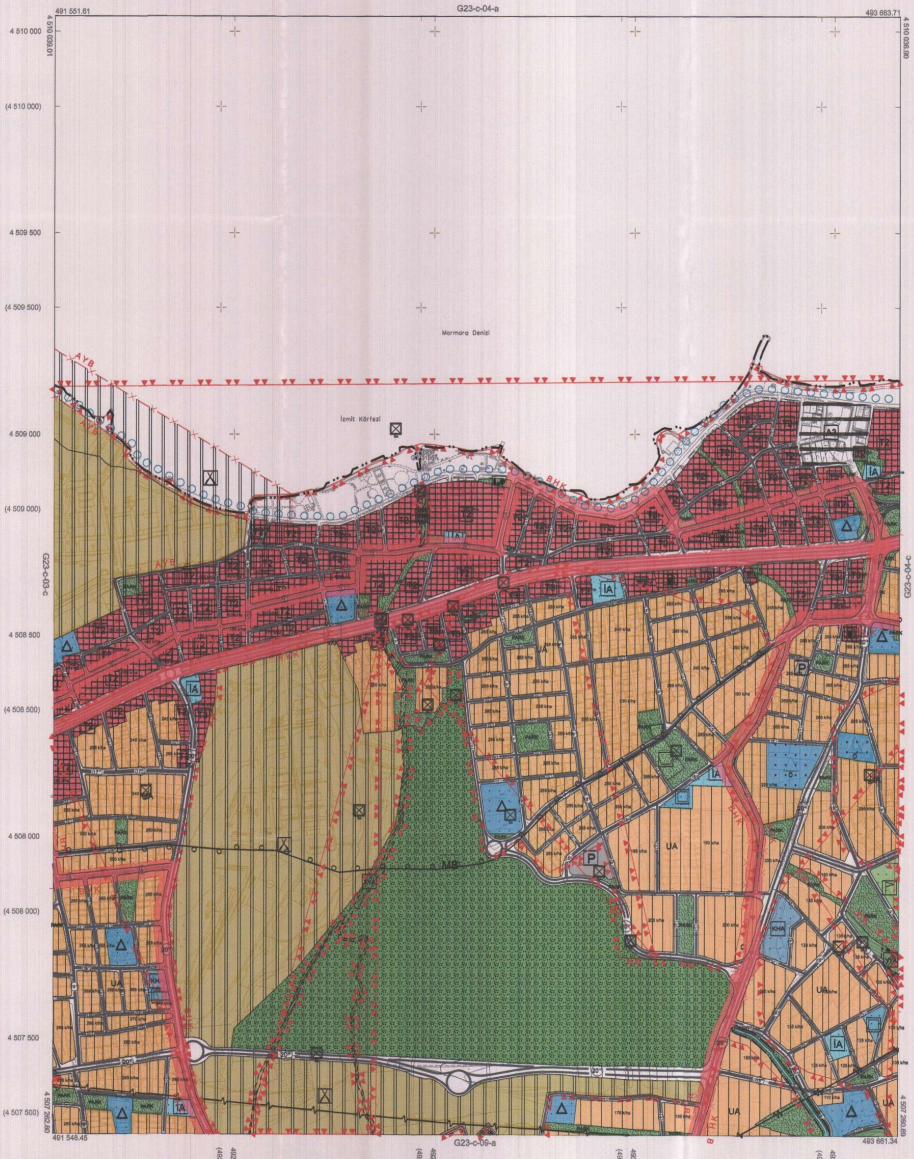

Kocaeli Büyükşehir Belediyesi tarafından Fotogrametrik yöntemle yaptırılan Kocaeli İline ait 1/5000 ölçekli sayısal Halihazır Harita 3194 sayılı İmar Kanunun 7'ile maddesine göre incelendi ve onandı.

18.07.2019

T.C.
GÖKMEN DENİZ
Genel Sekreter Yardımcısı

1:5000

Koordinatlar ve pafta bölümlemesi en son güncellenmiş TUTGA'ya bağlı 2005.0 epoğunda, GRS80 elipsoidi ve Transversal Mercator (TM) izdüşümünde düzenlenmiştir.

Haziran 2018 tarihinde çekilen renkli hava fotoğraflarından üretilmiştir.Yapılar açık çizgilerle gösterilmiştir.

Yüklenici Firma : KUTLUBEY HARİTA İNŞ.MÜH.SAN.TİC.A.Ş.

PROJE YÖNETİCİSİ
ALTAN ÇETİNKAYA
Harita Mühendisi

KONTROL

DİLEK AYDIN
Harita Mühendisi

EŞREF AKIŞ
Harita Yüksek Mühendisi

PROJE YÖNETİCİSİ
HARİTA ŞUBE MÜDÜRÜ V.
SERKAN ÇINUR
Harita Yüksek Mühendisi

KOCAELİ-BAŞİSKELE G23-c-04-d

PİN NO : UİP- 411077066

İlçesi	:	Başiskele
Belediyesi	:	Başiskele
Mahallesi/Köyü	:	Damlar
Pafta	:	G23.c.09.a.2c
Ada	:	-
Parsel	:	-
Konu	:	Su yüzeylerinin planlara aktarılması
Plan Ölçeği	:	1/1000 Ölçekli uygulama imar planı

BAŞİSKELE İLÇESİ (Bahçecik Beldesi)

KOCAELİ

G23-c-09-a-2-c

ONAYLI PLAN

İmar ve Şehircilik Dairesi Başkanlığı tarafından hazırlanan uygulama imar planları 14.04.2025 tarihinde tarafımca kontrol edilmiştir.

Dilden BALKAN
Şehir Plancısı

Bahar ÖZDEMİR
Şehir Plancısı

Rahmi E. TÜMPALAY
Şehir Planlama Şube Müdürü

İmar ve Şehircilik Dairesi Başkanlığı tarafından hazırlanan 01.12.2024 tarih ve 1591 sayılı İmar Daire Başkanlığı yazısı ile Büyükşehir Belediye Meclisine sunulan plandır.

Osman DİNLER
İmar ve Şehircilik Daire Başkanı

Büyükşehir Belediye Meclisinin 11.12.2024 tarih ve 81 sayılı gündem maddesi olarak görüşülerek Komisyonumuzun tetkikine sunulan ve 21.12.2024 tarihli komisyon toplantısında karara bağlanan plandır.

Aykut BOZKURT
İmar ve Bayındırlık Komisyon Başkanı

Gökmen YENİDÜNYA
Başkan A.
Genel Sekreter V.

Ali Ruhan ÇELİK
Katip Üye

Fatmanur ÇELİK
Katip Üye

Büyükşehir Belediye Meclisinin 16.01.2025 tarih ve 1 sayılı kararı ile onaylanan plandır.

Hamdi ÜNÜVAR
İmar ve Şehircilik Daire Başkanı

Kocaeli Büyükşehir Belediyesi tarafından Fotogrametrik yöntemle yaptırılan Kocaeli İline ait 1/1000 ölçekli sayısal Haliharir Harita 3194 sayılı İmar Kanunun 7'ia maddesine göre incelendi ve onandı.

15.04.2011

Gökmen KAYA
İmar ve Şehircilik Daire Başkanı

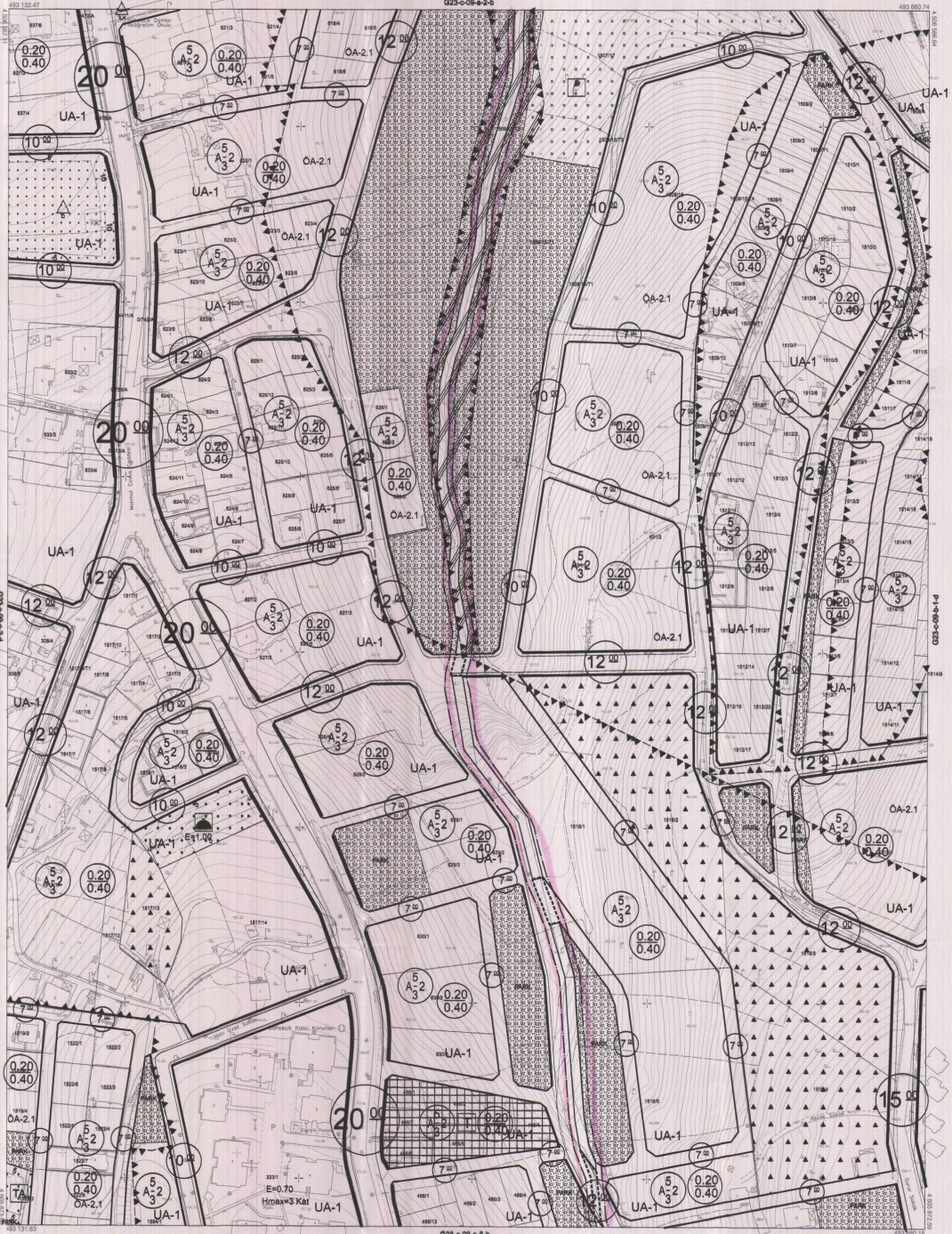

1:1000

BAŞİSKELE İLÇESİ (Bahçecik Beldesi) G23-c-09-a-2-c

KOCAELİ

Koordinatlar ve pafta bölümlemesi en son güncellenmiş TUTGA'ya bağlı 2005.0 epoğunda, GRS80 elipsoidi ve Transversal Mercator (TM) izdüşümünde düzenlenmiştir.

Nayıs 2010 tarihinde çekilen renkli hava fotoğraflarından üretilmiştir. Yapılar saçak çizgileriyle gösterilmiştir.

Yüklenici Firma : KUTLUBEY HARİTA A.Ş.
ÇETİNKAYA İMAR A.Ş.
(Ortak Girişim)

PROJE YÖNETİCİSİ
ALTAN ÇETİNKAYA
Harita Mühendisi

		KONTROL
Harita Mühendisi	SELİM SAYDAN	
Harita Mühendisi	KORCAN ERGİN	
Harita Mühendisi	DİLEK AYDIN	
Harita Yüksek Mühendisi	HAKAN İLHAN	

HALİHAZIR HARİTA ŞEF
İSMAİL SEYREK
Harita Mühendisi

PROJE YÖNETİCİSİ
HARİTA ŞUBE MÜDÜRÜ V.
SEBİHAİ ÖKSÜZ
Harita Yüksek Mühendisi

PİN NO : UİP- 411077066

İlçesi	:	Başiskele
Belediyesi	:	Başiskele
Mahallesi/Köyü	:	Damlar
Pafta	:	G23.c.09.a.2b
Ada	:	-
Parsel	:	-
Konu	:	Su yüzeylerinin planlara aktarılması
Plan Ölçeği	:	1/1000 Ölçekli uygulama imar planı

BAŞİSKELE İLÇESİ (Bahçecik Beldesi)

KOCAELİ

G23-c-09-a-2-b

ONAYLI PLAN

İmar ve Şehircilik Dairesi Başkanlığı tarafından hazırlanan uygulama imar planları 16.01.2025 tarihinde tarafımca kontrol edilmiştir.

Dideem BAŞKAN
Şehir Plancısı

Bahar DEDEMİR
Şehir Plancısı

Rahmi E. TÜMPALAV
Şehir Planlama Şube Müdürü

İmar ve Şehircilik Dairesi Başkanlığı tarafından hazırlanan 09.12.2024 tarih ve 334/7294 sayılı Daire Başkanlığı yazısı ile Büyükşehir Belediye Meclisine sunulan planlar.

Osman GÜNLER
İmar ve Şehircilik Daire Başkanı

Büyükşehir Belediye Meclisinin 12.01.2024 tarih ve 84 sayılı gündem maddesi olarak görüşülecek Komisyonumuzun tetkikine sunulan ve 15.12.2024 tarihli komisyon toplantısında karara bağlanan planlar.

Aykut BOZKURT
İmar ve Bayındırlık Komisyon Başkanı

Büyükşehir Belediye Meclisinin 16.01.2025 tarih 24. sayılı kararı ile onaylanan planlar.

Göksel NEMUTLU
Başkan
Genel Sekreter V.

Ali Ruhan ÇELİK
Katip Üye

Fatmanur ÇELİK
Katip Üye

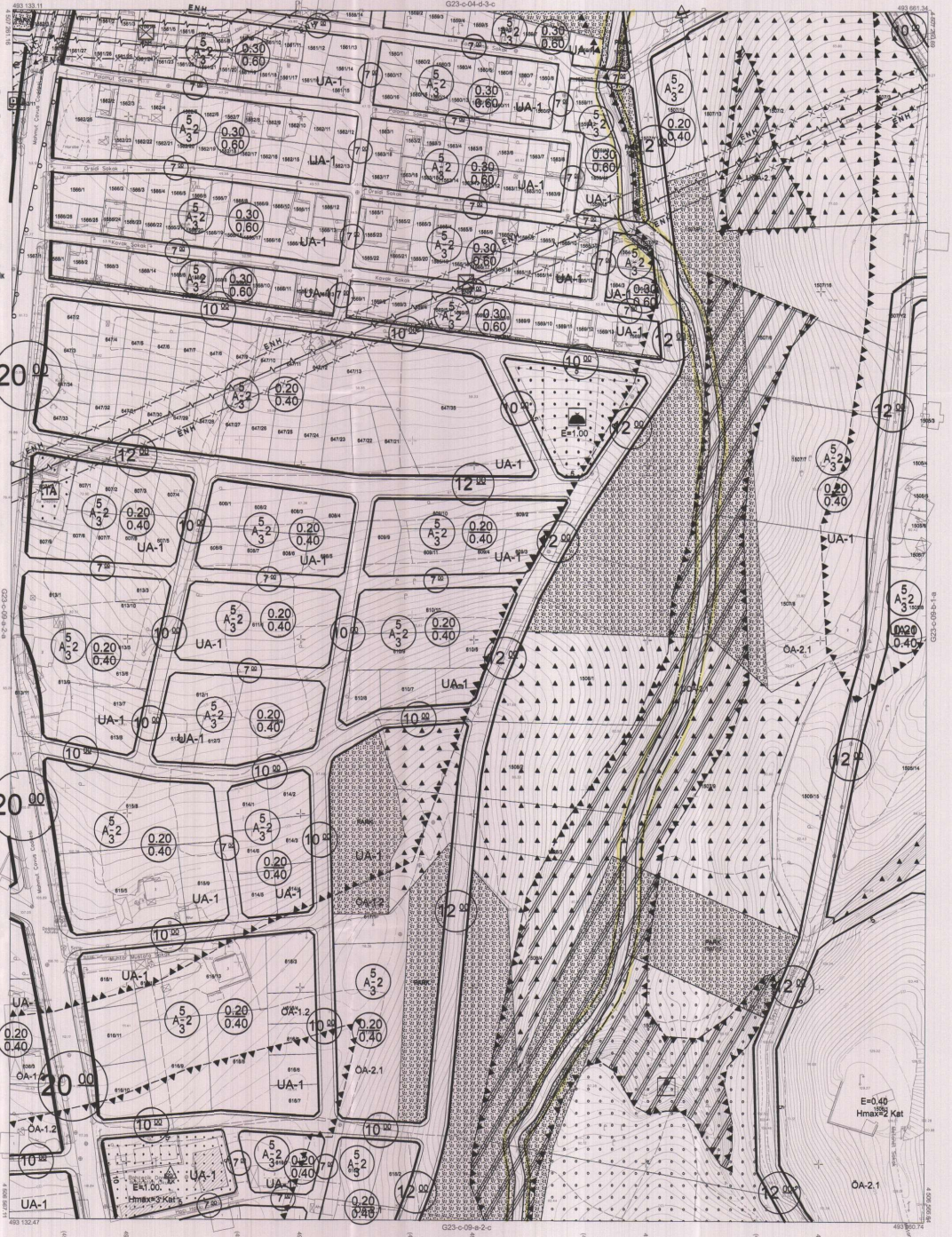

Kocaeli Büyükşehir Belediyesi tarafından Fotogrametrik yöntem yapılınan Kocaeli ilne ait 1/1000 ölçekli sayısal Haltbazır Harita 31 sayılı İmar Kanunun 7'ıa maddesi göre incelendi ve onandı.

15-04-2011

T.C. Kocaeli Büyükşehir Belediyesi İmar ve Şehircilik Daire Başk.

BAŞİSKELE İLÇESİ (Bahçecik Beldesi) G23-c-09-a-2-b

KOCAELİ

Koordinatlar ve pafta bölümlemesi en son güncellenmiş TUTGA'ya bağlı 2005.0 epoğunda, GRS80 elipsoidi ve Transversal Merçator (TM) izdüşümünde düzenlenmiştir.

Mayıs 2010 tarihinde çekilen renkli hava fotoğraflarından üretilmiştir.Yapılar saçak çizgileriyle gösterilmiştir.

Yüklenici Firma : KUTLUBEY HARİTA A.Ş.
ÇETİNKAYA İMAR A.Ş.
(Ortak Girişimi)

PROJE YÖNETİCİSİ
ALTAN ÇETİNKAYA
Harita Mühendisi

		KONTROL
Harita Mühendisi	SELİM SAYDAN	
Harita Mühendisi	KORCAN ERGİN	
Harita Mühendisi	DİLEK AYDIN	
Harita Yüksek Mühendisi	HAKAN İLHAN	

HALİHAZIR HARİTA ŞEF
İSMAİL SEYREK
Harita Mühendisi

PROJE YÖNETİCİSİ
HARİTA ŞUBE MÜDÜRÜ V.
SERHAN ONUR
Harita Yüksek Mühendisi

PİN NO : UIP- 411077066

İlçesi	:	Başiskele
Belediyesi	:	Başiskele
Mahallesi/Köyü	:	Damlar
Pafta	:	G23.c.04.d.3c
Ada	:	-
Parsel	:	-
Konu	:	Su yüzeylerinin planlara aktarılması
Plan Ölçeği	:	1/1000 ölçekli uygulama imar planı

BAŞİSKELE İLÇESİ (Bahçecik Beldesi)

KOCAELİ

G23-c-04-d-3-c

ONAYLI PLAN

İmar ve Şehircilik Dairesi Başkanlığı tarafından hazırlanan uygulama imar planları 16.01.2025 tarihinde tarafımca kontrol edilmiştir.

Didem BALKAN
Şehir Plancısı

Bahar GÜZELİNK
Şehir Plancısı

Rahmi E. TÜMPALAY
Şehir Planlama Şube Müdürü

İmar ve Şehircilik Dairesi Başkanlığı tarafından hazırlanan 09.01.2024 tarih ve 33.6464 sayılı Daire Başkanlığı yazısı ile Büyükşehir Belediye Meclisine sunulan plandır.

Osman GÜNLER
İmar ve Şehircilik Dairesi Başkanı

Büyükşehir Belediye Meclisinin 12.01.2024 tarih ve 96 sayılı gündem maddesi olarak görüşülerek komisyonumuzun tetkikine sunulan ve 17.01.2024 tarihli komisyon toplantısında karara bağlanan plandır.

Gökman MENGÜÇ
Başkan A.
Genel Sekreter Yrd.

Ali Kuhan ÇELİK
Katip Üye

Fatmanur ÇELİK
Katip Üye

Ayfuz BOZKURT
İmar ve Bayındırlık Komisyon Başkanı

Büyükşehir Belediye Meclisinin 16.01.2025 tarih 2/A sayılı kararı ile onaylanan plandır.

Kocaeli Büyükşehir Belediyesi tarafından Fotogrametrik yöntemle yaptırılan Kocaeli iline ait 1/1000 ölçekli sayısal Halihazır Harita 3194 sayılı İmar Kanunun 7/a maddesine göre incelendi ve onandı.

05.04.2011

İmar ve Şehircilik Dairesi Başkanı

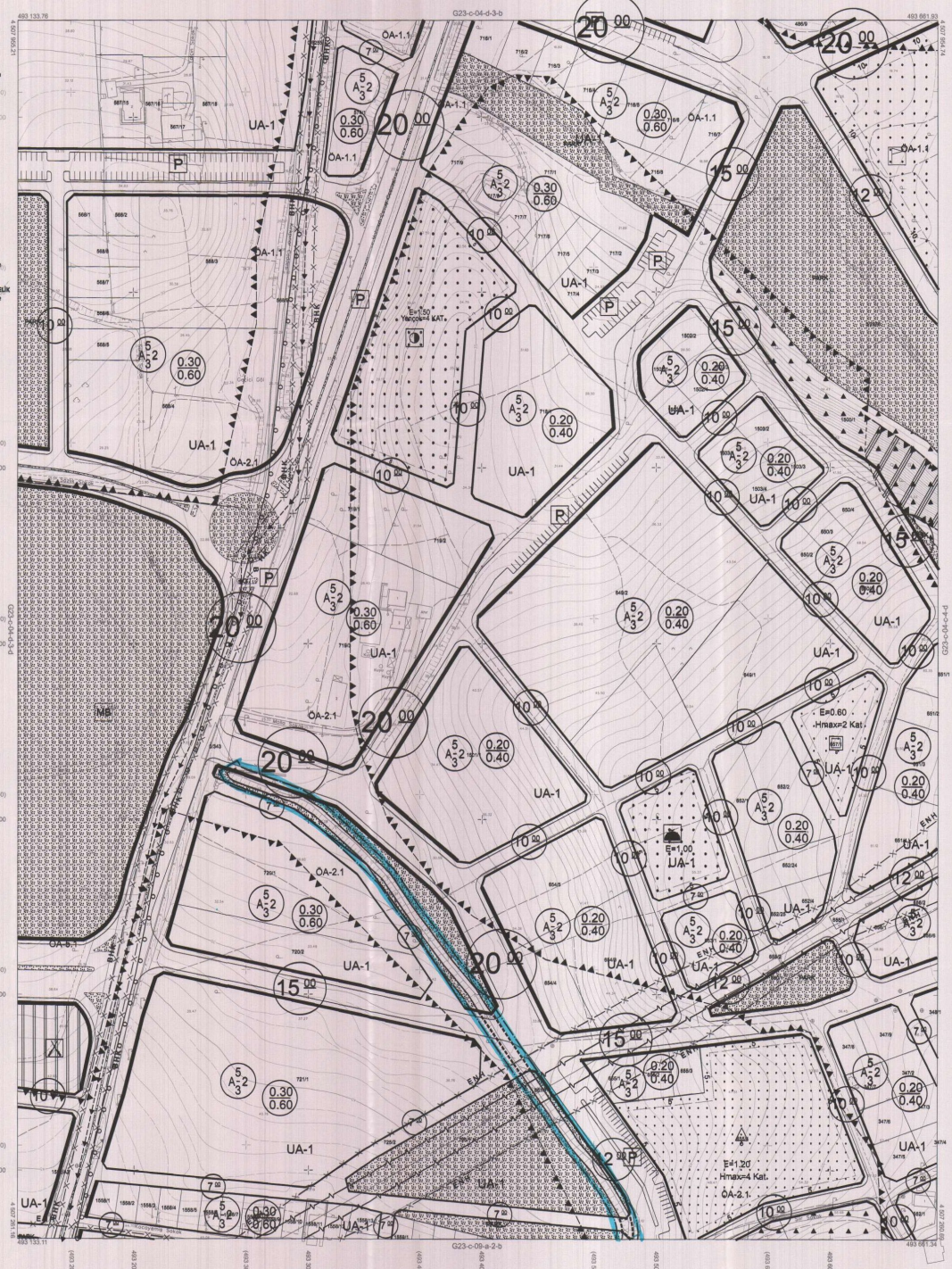

1:1000

Koordinatlar ve pafta bölümlemesi en son güncellenmiş TUTGA'ya bağlı 2005.0 epoğunda, GRS80 elipsoidi ve Transversal Mercator (TM) izdüşümünde düzenlenmiştir.

Mayıs 2010 tarihinde çekilen renkli hava fotoğraflarından üretilmişlir.Yapılar saçak çizgileriyle gösterilmiştir.

Yüklenici Firma : KUTLUBEY HARITA A.Ş.
ÇETİNKAYA İMAR A.Ş.
(Ortak Girişim)

PROJE YÖNETİCİSİ
ALTAN ÇETİNKAYA
Harita Mühendisi

KONTROL

Harita Mühendisi	SELİM SAYDAN	HALİHAZIR HARİTA ŞEF İSMAİL SEYREK Harita Mühendisi
Harita Mühendisi	KORCAN ERGİN	
Harita Mühendisi	DİLEK AYDIN	
Harita Yüksek Mühendisi	HAKAN İLHAN	

PROJE YÖNETİCİSİ
HARİTA ŞUBE MÜDÜRÜ V.
SERKAN ÖNÜR
Harita Yüksek Mühendisi

BAŞİSKELE İLÇESİ (Bahçecik Beldesi) G23-c-04-d-3-c
KOCAELİ

PİN NO : UİP- 411077066

İlçesi	:	Başiskele
Belediyesi	:	Başiskele
Mahallesi/Köyü	:	Damlar
Pafta	:	G23.c.09.a.3b
Ada	:	-
Parsel	:	-
Konu	:	Su yüzeylerinin planlara aktarılması
Plan Ölçeği	:	1/1000 Ölçekli uygulama imar planı

BAŞİSKELE İLÇESİ (Bahçecik Beldesi)

KOCAELİ

G23-c-09-a-3-b

ONAYLI PLAN

İmar ve Şehircilik Dairesi Başkanlığı tarafından hazırlanan uygulama imar planları 16.04.2025 tarihinde tarafımca kontrol edilmiştir.

Dilek BALKAN — Şube Müdürü
Bahar ÖZDEMİR — Şehir Plancısı
Rahmi E. TÜMPALAY — Şehir Planlama Şube Müdürü

İmar ve Şehircilik Dairesi Başkanlığı tarafından hazırlanan 03.12.2024 tarih ve 381994 sayılı Daire Başkanlığı yazısı ile Büyükşehir Belediye Meclisine sunulan plandır.

Osman DUVARCI — İmar ve Şehircilik Dairesi Başkanı

Büyükşehir Belediye Meclisinin 12.12.2024 tarih ve 38 sayılı gündem maddesi olarak görüşülerek Komisyonumuzun tetkikine sunulan ve 17.12.2024 tarihli komisyon toplantısında karara bağlanan plandır.

Aykut BOZKURT — İmar ve Bayındırlık Komisyon Başkanı

Büyükşehir Belediye Meclisinin 16.01.2025 tarih 2025/1 sayılı kararı ile onaylanan plandır.

Gökhan MENGÜÇ — Başkan A. Genel Sekreter V.
Ali Buhan ÇELİK — Katip Üye
Fatmanur ÇELİK — Katip Üye

Kocaeli Büyükşehir Belediyesi tarafından Fotogrametrik yöntemle yaptırılan Kocaeli iline ait 1/1000 ölçekli sayısal Halihazır Harita 3194 sayılı İmar Kanunun 7/a maddesine göre incelendi ve onandı.

05-04-2011

T.C. KOCAELİ BÜYÜKŞEHİR BELEDİYESİ İmar ve Şehircilik Dairesi Başkanı

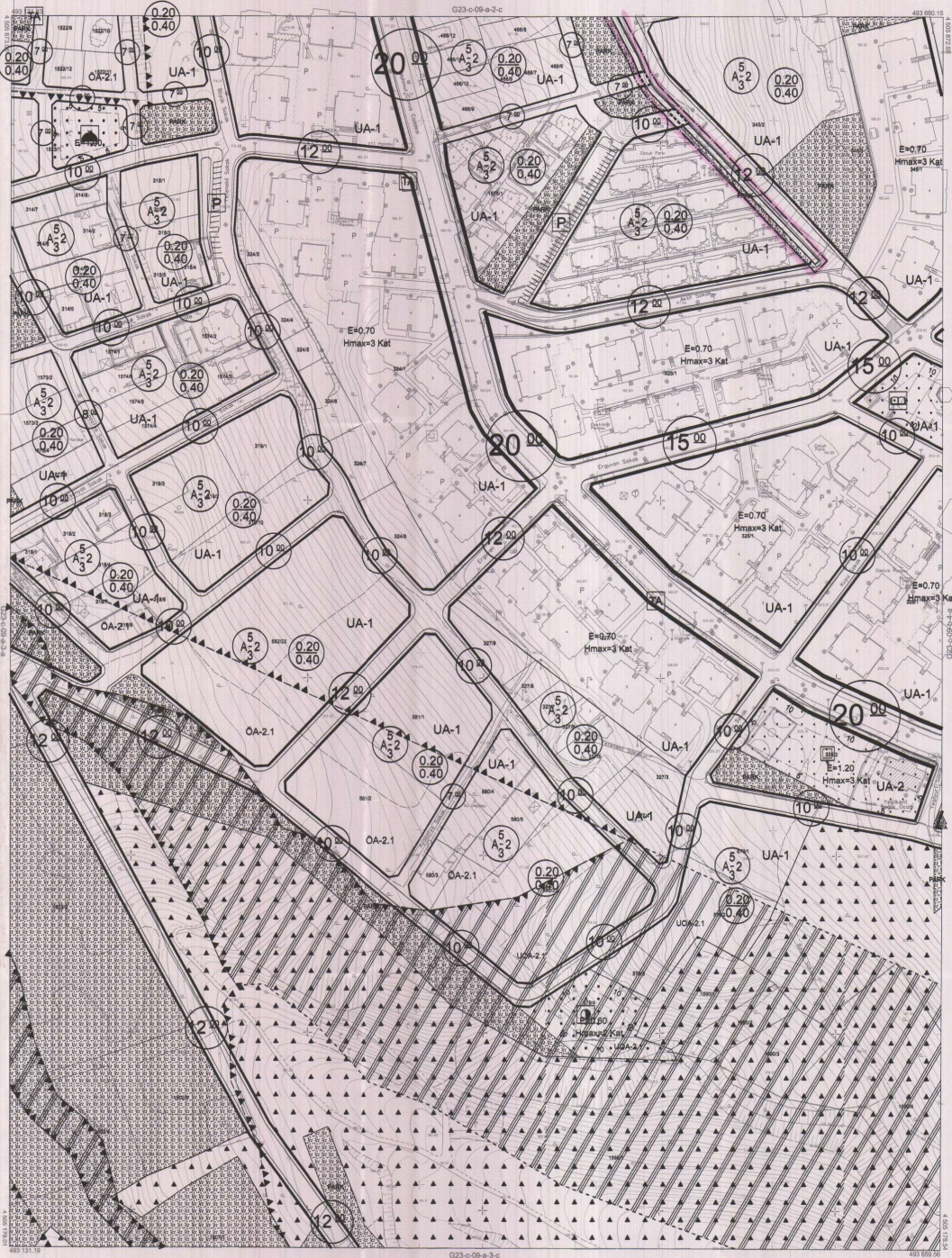

1:1000

Koordinatlar ve pafta bölümlemesi en son güncellenmiş TUTGA'ya bağlı 2005.0 epoçunda, GRS80 elipsoidi ve Transversal Mercator (TM) izdüşümünde düzenlenmiştir.

Mayıs 2010 tarihinde çekilen renkli hava fotoğraflarından üretilmiştir.Yapılar saçak çizgileriyle gösterilmiştir.

Yüklenici Firma : KUTLUBEY HARİTA A.Ş.
ÇETİNKAYA İMAR A.Ş.
(Ortak Girişimi)

PROJE YÖNETİCİSİ
ALTAN ÇETİNKAYA
Harita Mühendisi

		KONTROL
Harita Mühendisi	SELİM SAYDAN	
Harita Mühendisi	KORCAN ERGİN	HALİHAZIR HARİTA ŞEF İSMAİL SEYREK Harita Mühendisi
Harita Mühendisi	DİLEK AYDIN	
Harita Yüksek Mühendisi	HAKAN İLHAN	

PROJE YÖNETİCİSİ
HARİTA ŞUBE MÜDÜRÜ V.
SERKAN ÖNGÜR
Harita Yüksek Mühendisi

BAŞİSKELE İLÇESİ (Bahçecik Beldesi) G23-c-09-a-3-b
KOCAELİ