PİN NO : UIP-411073664

İlçesi	:	Çayırova
Belediyesi	:	Çayırova
Mahallesi/Köyü	:	Akse Mahalleleri
Pafta	:	G22-b-19-a-3-a
Ada	:	
Parsel	:	
Konu	:	
Plan Ölçeği	:	1/1000 ölçekli uygulama imar planı

İmar ve Şehircilik Dairesi Başkanlığı tarafından hazırlanan uygulama imar planları 12.12.2024 tarihinde tarafımca kontrol edilmiştir.

Sümeyye Nur YAZICI
Şehir Plancısı

Bahar ÖZDOĞLU
Şehir Plancısı

Rahmi E. TÜMPALAY
Şehir Planlama Şube Müdürü

İmar ve Şehircilik Dairesi Başkanlığı tarafından hazırlanan 11.11.2024 tarih ve 9857986 sayılı Daire Başkanlığı yazısı ile Büyükşehir Belediye Meclisine sunulan plandır.

Osman GÜNLER
İmar ve Şehircilik Daire Başkanı

Büyükşehir Belediye Meclisinin 14.11.2024 tarih ve 96 sayılı gündem maddesi olarak görüşülerek Komisyonumuzun tetkikine sunulan ve 18.11.2024 tarihli komisyon toplantısında karara bağlanan plandır.

Ayhan BOZKURT
İmar ve Bayındırlık Komisyon Başkanı

Büyükşehir Belediye Meclisinin 12.12.2024 tarih 855 sayılı kararı ile onaylanan plandır.

Osman İNCİNÜR
Başkan A.
Genel Sekreter V.

Ali Ruhan ÇELİK
Katip Üye

Fatma Nur ÇELİK
Katip Üye

ÇAYIROVA İLÇESİ (Çayırova Beldesi)

KOCAELİ

G22-b-19-a-3-a

ONAYLI PLAN

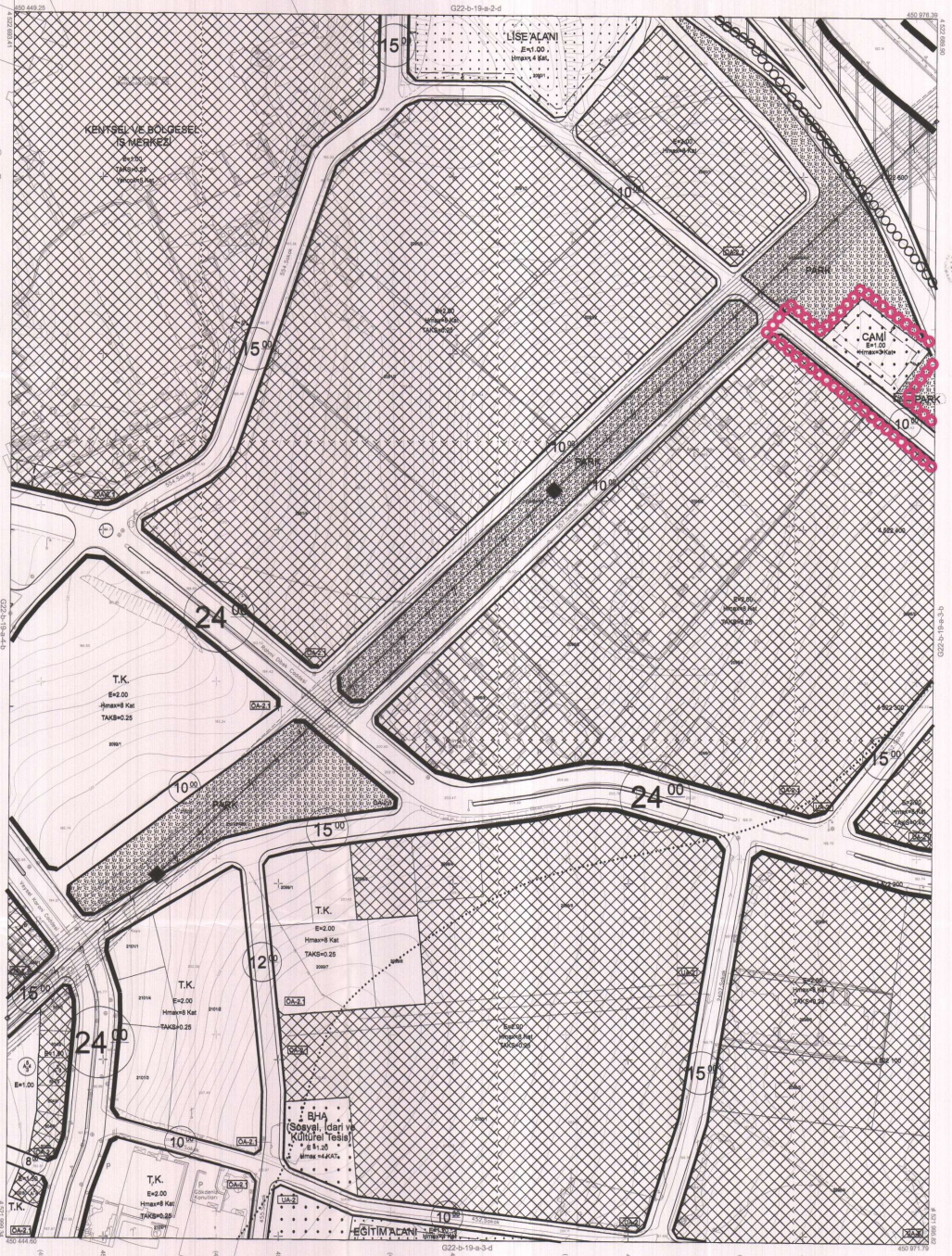

1:1000

Kocaeli Büyükşehir Belediyesi tarafından Fotogrametrik yöntemle yapılmıştır Kocaeli İline ait 1/1000 ölçekli sayısal Halihazır Harita 3194 sayılı İmar Kanunun 7/a maddesine göre incelendi ve onandı.

29-11-2011

Başkan Adına
GÖKMEN MENGÜÇ
İmar ve Şehircilik Dairesi Başkanı

Koordinatlar ve pafta bölümlemesi en son güncelenmiş TUTGA'ye bağlı 2005.0 epoğunda, GRS80 elipsoidi ve Transversal Mercator (TM) izdüşümünde düzenlenmiştir.

Ağustos 2010 tarihinde çekilen renkli hava fotoğraflarından üretilmiştir.Yapılar saçak çizgileriyle gösterilmiştir.

Yüklenici Firma : KUTLUBEY HARİTA A.Ş.
ÇETİNKAYA İMAR A.Ş.
(Ortak Girişimi)

PROJE YÖNETİCİSİ
ALTAN ÇETİNKAYA
Harita Mühendisi

Harita Mühendisi SELİM SAYDAN
Harita Mühendisi DİLEK AYDIN
Harita Yüksek Mühendisi EŞREF AKIŞ
Harita Yüksek Mühendisi HAKAN İLHAN

KONTROL
HALİHAZIR HARİTA ŞEFİ
İSMAİL SEYREK
Harita Mühendisi

PROJE YÖNETİCİSİ
HARİTA ŞUBE MÜDÜRÜ V.
BEŞİRCAN ONUR
Harita Yüksek Mühendisi

ÇAYIROVA İLÇESİ (Çayırova Beldesi) G22-b-19-a-3-a
KOCAELİ

PİN NO : UİP-411073664

İlçesi	:	Çayırova
Belediyesi	:	Çayırova
Mahallesi/Köyü	:	Akse Mahalleleri
Pafta	:	G22-b-19-a-3-b
Ada	:	
Parsel	:	
Konu	:	
Plan Ölçeği	:	1/1000 ölçekli uygulama imar planı

İmar ve Şehircilik Dairesi Başkanlığı tarafından hazırlanan uygulama imar planları **12.12.2024** tarihinde tarafımca kontrol edilmiştir.

Sümeyye Nur YAZICI
Şehir Plancısı

Baran DÖŞERLİK
Şehir Plancısı

Rahmi E. TÜMPALAY
Şehir Planlama Şube Müdürü

İmar ve Şehircilik Dairesi Başkanlığı tarafından hazırlanan 11.11.2024 tarih ve **3857596** sayılı Daire Başkanlığı yazısı ile Büyükşehir Belediye Meclisine sunulan plandır.

Osman GÜNLER
İmar ve Şehircilik Dairesi Başkanı

Büyükşehir Belediye Meclisinin **14.11.2024** tarih ve **86** sayılı gündem maddesi olarak görüşülerek Komisyonumuzun tetkikline sunulan ve **18.11.2024** tarihli komisyon toplantısında karara bağlanan plandır.

Aykut BOZKURT
İmar ve Bayındırlık Komisyon Başkanı

Gökhan MENGÜÇ
İmar ve İmalat A.Ş.
Genel Sekreter Vekili

Ali Muhan ÇELİK
Katip Üye

Büyükşehir Belediye Meclisinin **12.12.2024** tarih **655** sayılı kararı ile onaylanan plandır.

Fatma Nur ÇELİK
Katip Üye

ÇAYIROVA İLÇESİ (Çayırova Beldesi)

KOCAELİ

G22-b-19-a-3-b

ONAYLI PLAN

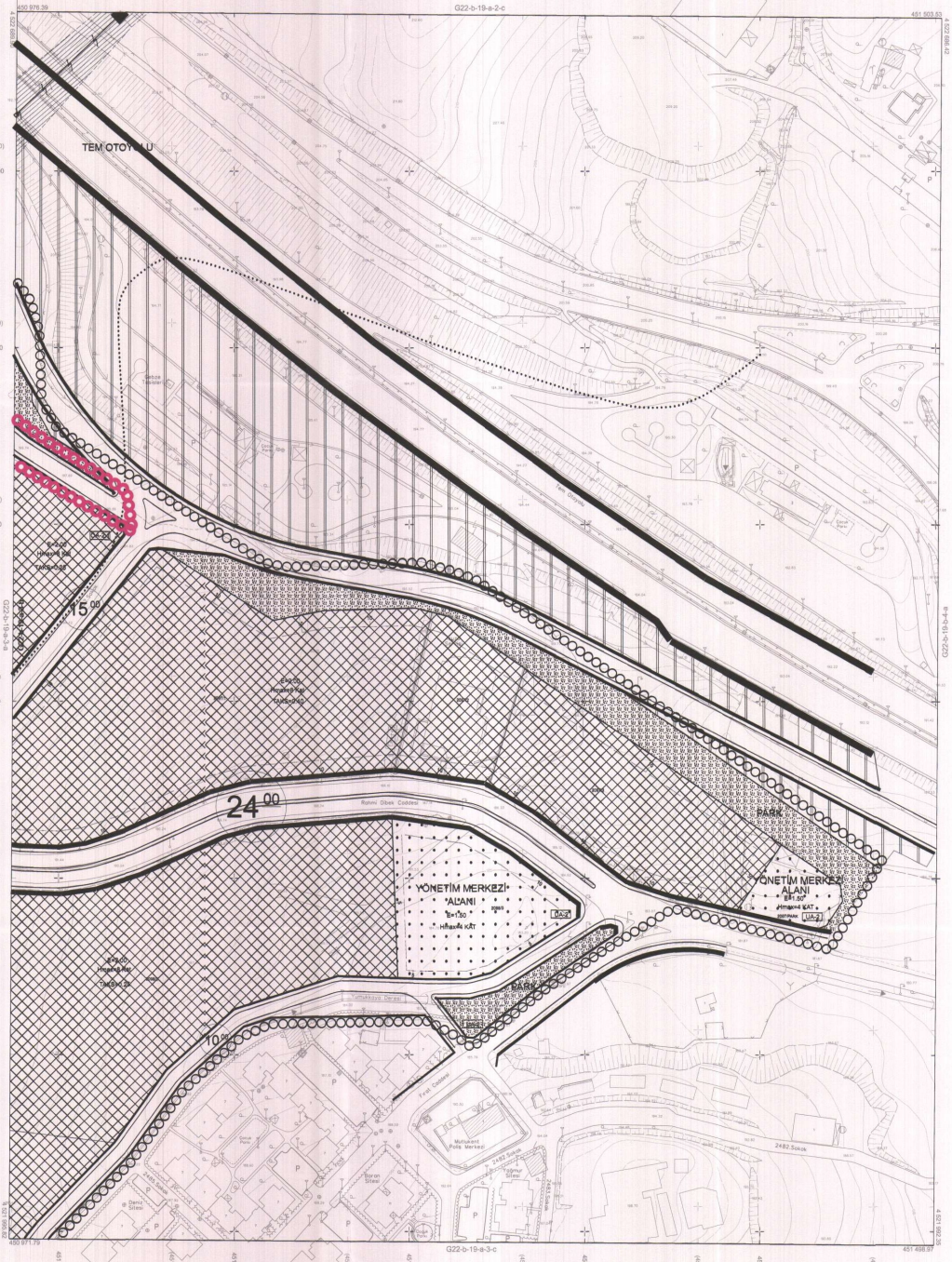

1:1000

Koordinatlar ve pafta bölümlemesi en son güncellenmiş TUTGA'ya bağlı 2005.0 epoğunda, GRS80 elipsoidi ve Transversal Mercator (TM) izdüşümünde düzenlenmiştir.

Ağustos 2010 tarihinde çekilen renkli hava fotoğraflarından üretilmiştir.Yapılar saçak çizgileriyle gösterilmiştir.

Yüklenici Firma : KUTLUBEY HARİTA A.Ş.
ÇETİNKAYA İMAR A.Ş.
(Ortak Girişim)

PROJE YÖNETİCİSİ
ALTAN ÇETİNKAYA
Harita Mühendisi

KONTROL

Harita Mühendisi	SELİM SAYDAN	
Harita Mühendisi	DİLEK AYDIN	
Harita Yüksek Mühendisi	EŞREF AKIŞ	
Harita Yüksek Mühendisi	HAKAN İLHAN	

HALİHAZIR HARİTA ŞEFİ
İSMAİL BEYREK
Harita Mühendisi

PROJE YÖNETİCİSİ
HARİTA ŞUBE MÜDÜRÜ V.
SERKAN ÇAKIR
Harita Yüksek Mühendisi

ÇAYIROVA İLÇESİ (Çayırova Beldesi) G22-b-19-a-3-b
KOCAELİ

PİN NO : NİP-411073662

İlçesi	:	Çayırova
Belediyesi	:	Çayırova
Mahallesi/Köyü	:	Akse
Pafta	:	G22.b.19.a
Ada	:	
Parsel	:	
Konu	:	
Plan Ölçeği	:	1/5000 Ölçekli nazım imar planı

İmar ve Şehircilik Dairesi Başkanlığı tarafından hazırlanan nazım imar planları 12.12.2024 tarihinde tarafımca kontrol edilmiştir.

Sümeyye Nur YAZICI
Şehir Plancısı

Bahar ÖZDEMİR
Şehir Plancısı

Rahmi E. TÜMPALAY
Şehir Planlama Şube Müdürü

İmar ve Şehircilik Dairesi Başkanlığı tarafından hazırlanan 11.11.2024 tarih ve 3857986 sayılı Daire Başkanlığı yazısı ile Büyükşehir Belediye Meclisine sunulan plandır.

Osman GÜNLÜK
İmar ve Şehircilik Dairesi Başkanı

Büyükşehir Belediye Meclisinin 14.11.2024 tarih ve 96 sayılı gündem maddesi olarak görüşülerek Komisyonumuzun tetkikine sunulan ve 18.11.2024 tarihli komisyon toplantısında karara bağlanan plandır.

Aykut BOZKURT
İmar ve Bayındırlık Komisyon Başkanı

Büyükşehir Belediye Meclisinin 12.12.2024 tarih 655 sayılı kararı ile onaylanan plandır.

Gökhan MENGÜÇ
Başkan A.
Genel Sekreter V.B.

Ali Ruhan ÇELİK
Katip Üye

Fatma Nur ÇELİK
Katip Üye

KOCAELİ-ÇAYIROVA

G22-b-19-a

ONAYLI PLAN

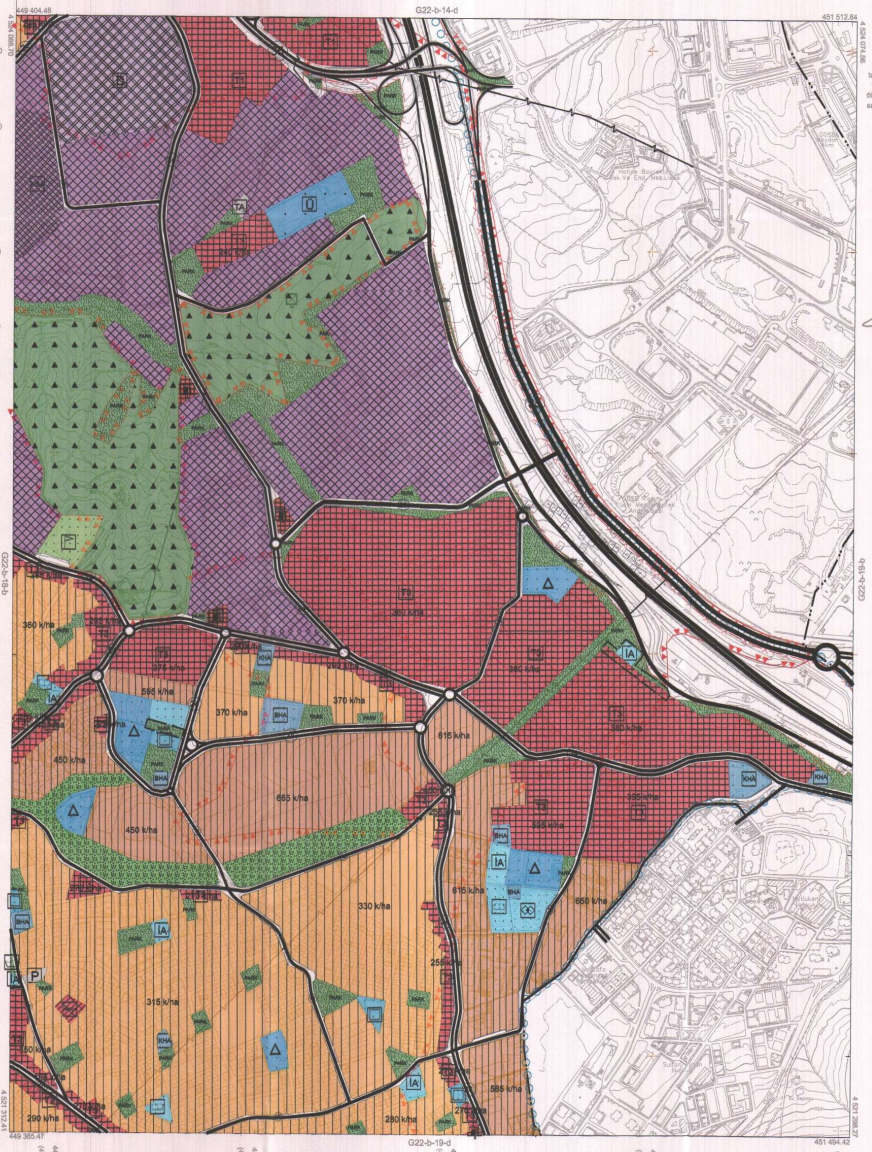

Kocaeli Büyükşehir Belediyesi tarafından Fotogrametrik yöntemle yapılmıştır. Kocaeli İline ait 1/5000 ölçekli sayısal Haliharz Harita 3194 sayılı İmar Kanunun 7/a maddesine göre incelendi ve onandı.

18.03.2019

T.C. Çevre ve Şehircilik Bakanlığı
Genel Sekreter Yardımcısı

1:5000

Koordinatlar ve pafta bölümlemesi en son güncellenmiş TUTGA'ya bağlı 2005.0 epoğunda, GRS80 elipsoidi ve Transversal Mercator (TM) izdüşümünde düzenlenmiştir.

Haziran 2018 tarihinde çekilen renkli hava fotoğraflarından üretilmiştir.Yapılar açık çizgilerle gösterilmiştir.

Yüklenici Firma : KUTLUBEY HARİTA İNŞ.MÜH.SAN.TİC.A.Ş.

PROJE YÖNETİCİSİ
ALTAN ÇETİNKAYA
Harita Mühendisi

KONTROL

DİLEK AYDIN
Harita Mühendisi

EŞREF AKIŞ
Harita Yüksek Mühendisi

PROJE YÖNETİCİSİ
HARİTA ŞUBE MÜDÜRÜ V.
SERKAN ONUR
Harita Yüksek Mühendisi

KOCAELİ-ÇAYIROVA G22-b-19-a

PİN NO : UIP-411073664

İlçesi	:	Çayırova
Belediyesi	:	Çayırova
Mahallesi/Köyü	:	Akse Mahalleleri
Pafta	:	G22-b-19-a-4-a
Ada	:	5602
Parsel	:	7
Konu	:	
Plan Ölçeği	:	1/1000 ölçekli uygulama imar planı

İmar ve Şehircilik Dairesi Başkanlığı tarafından hazırlanan uygulama imar planları 12.12.2024 tarihinde tarafımca kontrol edilmiştir.

Sümeyye Nur YAZICI
Şehir Plancısı

Bahar DEMİRİŞİK
Şehir Plancısı

Rahmi E. TÜMPALAY
Şehir Planlama Şube Müdürü

İmar ve Şehircilik Dairesi Başkanlığı tarafından hazırlanan 11.11.2024 tarih ve 3857596 sayılı Daire Başkanlığı yazısı ile Büyükşehir Belediye Meclisine sunulan plandır.

Onursal BÜNYER
İmar ve Şehircilik Dairesi Başkanı

Büyükşehir Belediye Meclisinin 14.11.2024 tarih ve 96 sayılı gündem maddesi olarak görüşülerek Komisyonumuzun tetkikine sunulan ve 18.11.2024 tarihli komisyon toplantısında karara bağlanan plandır.

Aykut BOZKURT
İmar ve Bayındırlık Komisyon Başkanı

Büyükşehir Belediye Meclisinin 12.12.2024 tarih 859 sayılı kararı ile onaylanan plandır.

Bağman MENGÜÇ
Başkan A.
Genel Sekreter V.

Ali Ruhan ÇELİK
Katip Üye

Fatma Nur ÇELİK
Katip Üye

ÇAYIROVA İLÇESİ (Çayırova Beldesi)

KOCAELİ

G22-b-19-a-4-a

ONAYLI PLAN

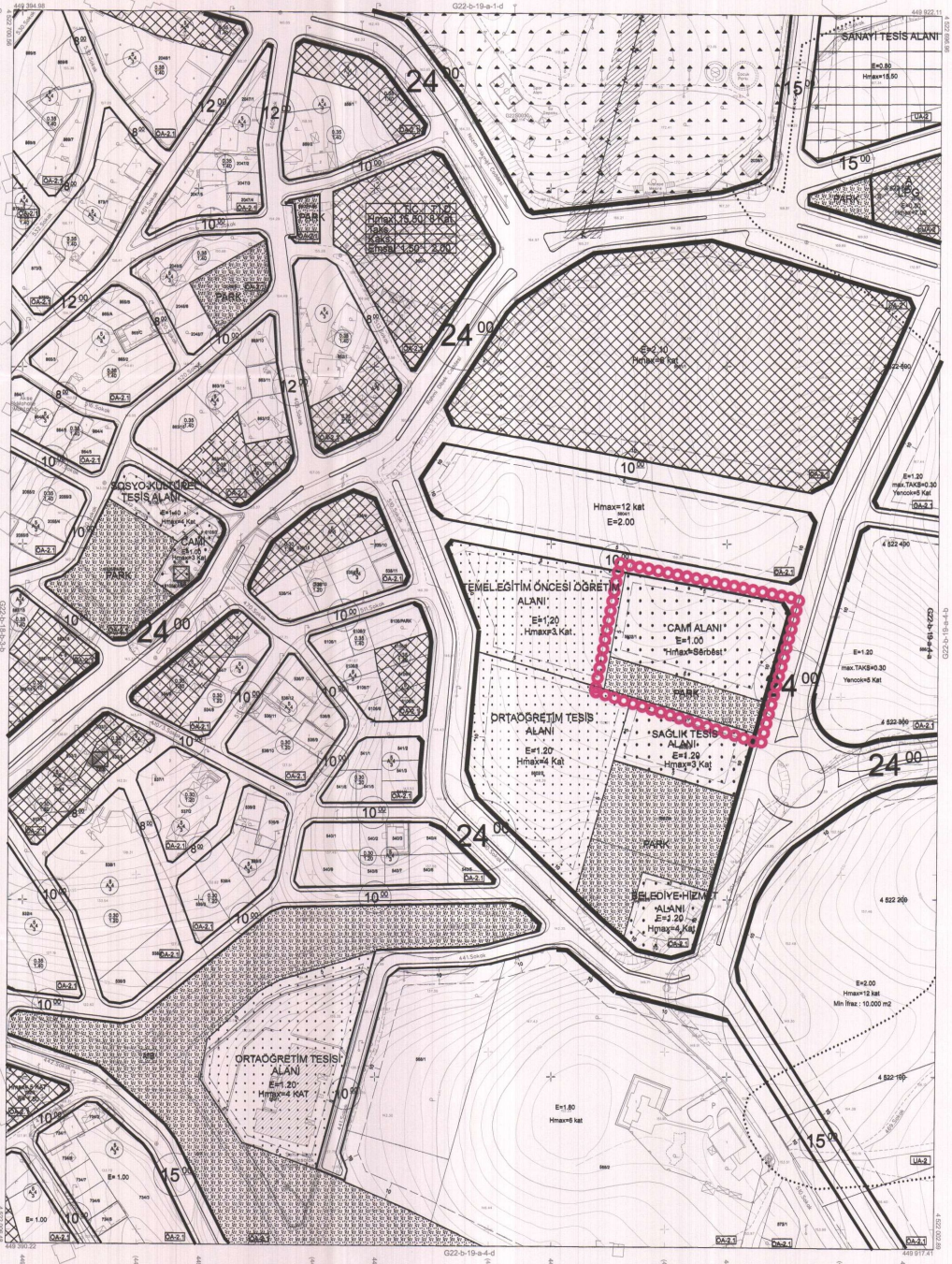

1:1000

Koordinatlar ve pafta bölümlemesi en son güncelenmiş TUTGA'ya bağlı 2005.0 epoğunda, GRS80 elipsoidi ve Transversal Mercator (TM) izdüşümünde düzenlenmiştir.

Ağustos 2010 tarihinde çekilen renkli hava fotoğraflarından üretilmiştir.Yapılar saçak çizgileriyle gösterilmiştir.

Yüklenici Firma : KUTLUBEY HARİTA A.Ş.
ÇETİNKAYA İMAR A.Ş.
(Ortak Girişimi)

PROJE YÖNETİCİSİ
ALTAN ÇETİNKAYA
Harita Mühendisi

Harita Mühendisi SELİM SAYDAN
Harita Mühendisi DİLEK AYDIN
Harita Yüksek Mühendisi EŞREF AKIŞ
Harita Yüksek Mühendisi HAKAN İLHAN

KONTROL
HALİHAZIR HARİTA BİRİMİ
İSMAİL BEYREK
Harita Mühendisi

PROJE YÖNETİCİSİ
HARİTA ŞUBE MÜDÜRÜ V.
SERKAN ONUR
Harita Yüksek Mühendisi

Kocaeli Büyükşehir Belediyesi tarafından Fotogrametrik yöntemle yapılırdan Kocaeli İline ait 1/1000 ölçekli sayısal Halihazır Harita 3194 sayılı İmar Kanunun 7/a maddesine göre incelendi ve onandı.

Başkan Adına
GÖKMEN MENGÜÇ
İmar ve Şehircilik Dairesi Başkanı

ÇAYIROVA İLÇESİ (Çayırova Beldesi) G22-b-19-a-4-a
KOCAELİ