

İlçesi : Bayiskele
 Belediyesi : Bayiskele
 Mahallesi/Köyü : Pasadağ
 Pafta : G23-c-2
 Ada : 2920 2921 351
 Parsel : 1 1 2
 Konu : Dini İhtisas Merkezi
 Plan Ölçeği : 1/25000 ölçekli nazım imar planı

İmar ve Şehircilik Dairesi Başkanlığı tarafından hazırlanan uygulama imar planları 14.01.2024 tarihinde tarafınca kontrol edilmiştir.

İmar ve Şehircilik Dairesi Başkanlığı tarafından hazırlanan 07.12.2023 tarih ve 3195504 sayılı Daire Başkanlığı yazısı ile Büyükşehir Belediye Meclisine sunulan plandır.

Didem BALKAN
Şehir Plancısı

Bahar ÖZDEMİR
Şehir Plancısı

Osman GÜNER
İmar ve Şehircilik Dairesi Başkanı

Rahmi E. TÜMPALAY
Şehir Planlama Şube Müdürü

ONAYLI PLAN

Büyükşehir Belediye Meclisinin 14.12.2023 tarih ve 50 sayılı gündem maddesi olarak görüşülerek Komisyonumuzun tetkikine sunulan ve 18.12.2023 tarihli komisyon toplantısında karara bağlanan plandır.

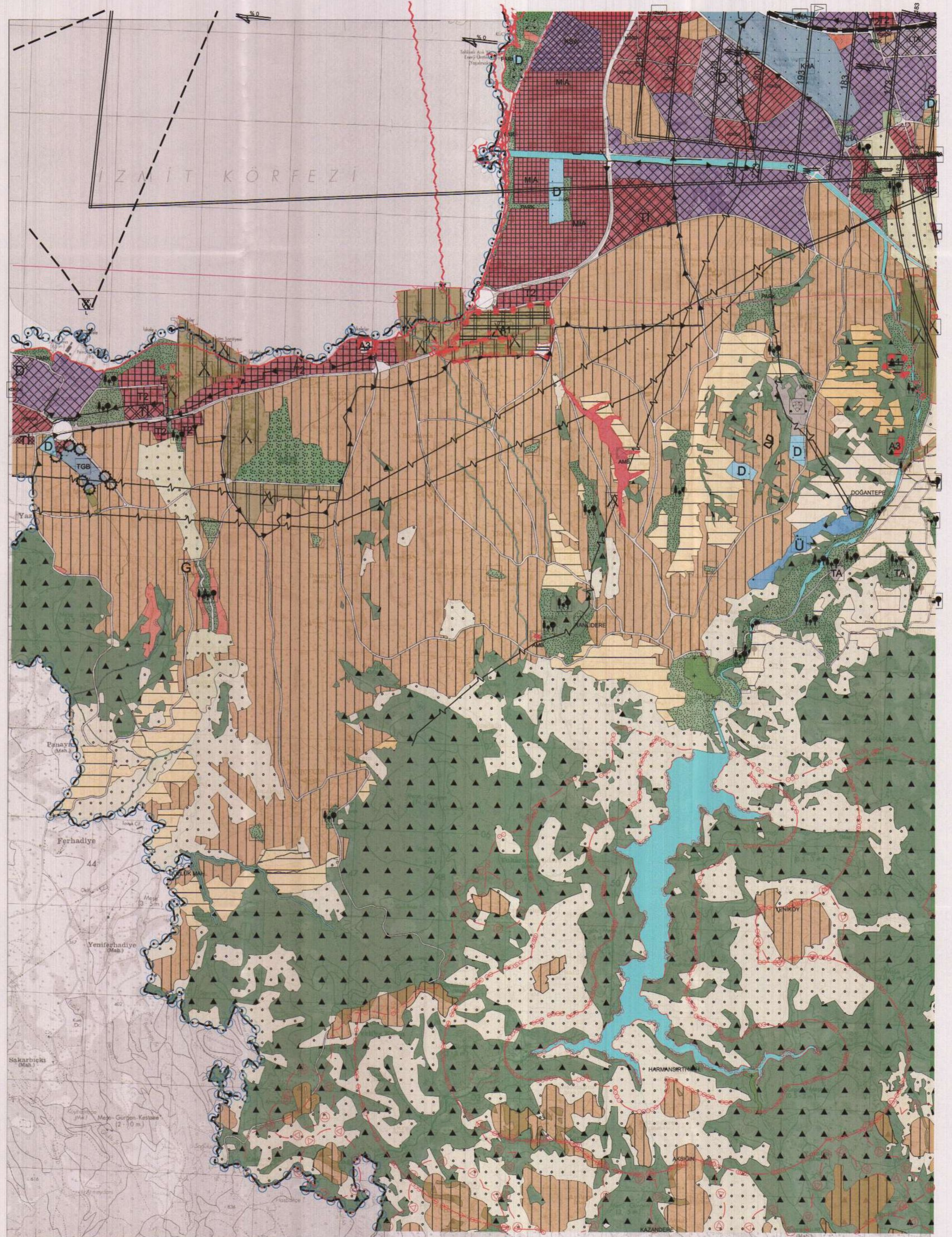
Büyükşehir Belediye Meclisinin 18.01.2024 tarih ve 24 sayılı kararı ile onaylanan plandır.

Bekir MENÇUC
Genel Sekreter Yard.

Gülin TAŞTEKİN
Katip Üye

Fatma Nur KALIK
Katip Üye

Sadullah KELES
İmar ve Şehircilik Komisyonu Başkanı



İlçesi : Başiskele
 Belediyesi : Başiskele
 Mahallesi/Köyü : Paşadağ
 Pafta : G23-c-05-c
 Ada : 2920 2921 354
 Parsel : 1 1 11
 Konu : Dini Yüksek İhtisas Merkezi
 Plan Ölçeği : 1/5000 ölçekli nazım imar planı

İmar ve Şehircilik Dairesi Başkanlığı tarafından hazırlanan uygulama imar planları 18.01.2024 tarihinde tarafsızca kontrol edilmiştir.

İmar ve Şehircilik Dairesi Başkanlığı tarafından hazırlanan 07.12.2023 tarih ve 3195504 sayılı Daire Başkanlığı yazısı ile Büyükşehir Belediye Meclisine sunulan planlardır.

Didem BALKAN
 Şehir Plancısı

Bahar ÖZBEVİR
 Şehir Plancısı

Osman GÜNLER
 İmar ve Şehircilik Dairesi Başkanı

Rahmi E. TÜMPALAY
 Şehir Planlama Şube Müdürü

| | | |
|----|----|----|
| 01 | 02 | 23 |
| 06 | | |
| 11 | C | |
| 16 | | |
| 21 | 22 | 23 |
| 24 | 25 | |

KOCAELİ-BAŞİSKELE

G23-c-05-c

ONAYLI PLAN

Büyükşehir Belediye Meclisinin 14.12.2023 tarih ve 50 sayılı gündem maddesi olarak görüşülen Komisyonumuzun tetkikine sunulan ve 18.12.2023 tarihli komisyon toplantısında karara bağlanan plandır.

Büyükşehir Belediye Meclisinin 18.01.2024 tarih ve 24 sayılı kararı ile onaylanan plandır.

Gökmen MENGÜCÜ
 Başkan
 Genel Sekreter Yardımcısı

Güzin TAŞTEKİN
 Katip Üye

Fatma Nusret ELİK
 Katip Üye

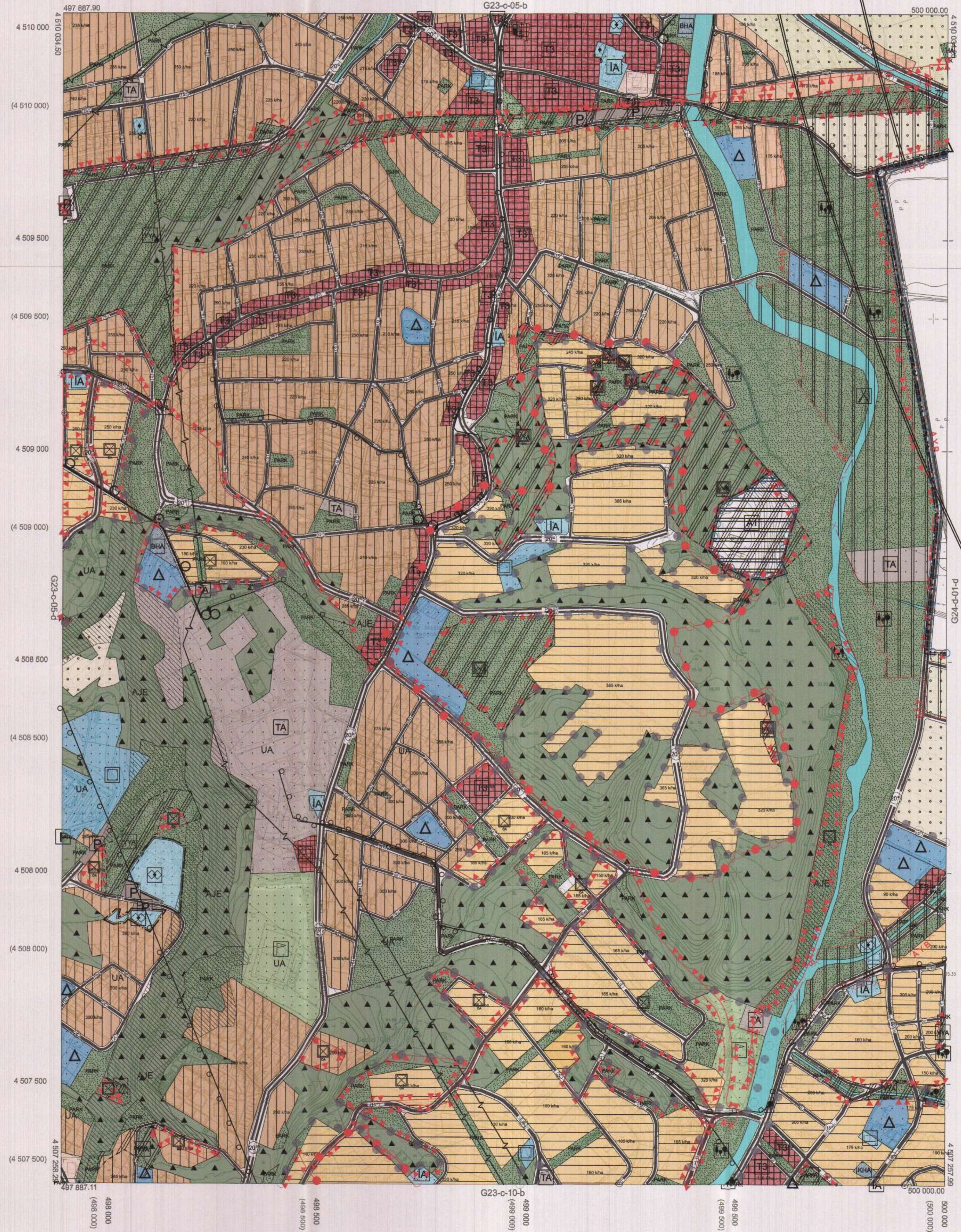
Sedülmin KETLES
 İmar ve Bayındırlık Komisyon Başkanı

Kocaeli Büyükşehir Belediyesi tarafından Fotogrametrik yöntemle yapılmış Kocaeli İline ait 1/5000 ölçekli sayısal Halihazır Harita 3194 sayılı İmar Kanununun 7/a maddesine göre incelenmiş ve onandı.

18/3/2019



Gökmen MENGÜCÜ
 Genel Sekreter Yardımcısı



1:5000

Koordinatlar ve pafta bölümlenmesi son güncellenmiş TUTGA'ya bağlı 2005.0 epoğunda, GRS90 elipsoidi ve Transversal Mercator (TM) izdüşümünde düzenlenmiştir.

Haziran 2019 tarihinde çekilen renkli hava fotoğraflarından üretilmiştir. Yapılar sapak çizgileriyle gösterilmiştir.

Yüklenici Firma : KUTLUBEY HARİTA İNŞ.MÜH.SAN.TİC.A.Ş.

PROJE YÖNETİCİSİ

ALTAN ÇETİNKAYA
Harita Mühendisi

KONTROL

DİLEK AYDIN

Harita Mühendisi

EŞREF AKIŞ

Harita Yüksek Mühendisi

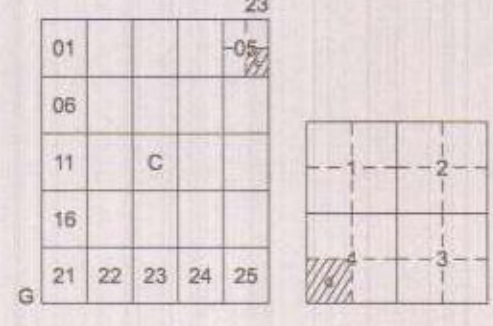
PROJE YÖNETİCİSİ

HARİTA ŞUBE MÜDÜRÜ V.
SERKAN ÖZGÜR
Harita Yüksek Mühendisi

KOCAELİ-BAŞİSKELE

G23-c-05-c

İlçesi : Başiskele
 Belediyesi : Başiskele
 Mahallesi/Köyü : Paşadağ
 Pafta : G.23.c.05.c.4.d
 Ada : 2920 2921 354
 Parsel : 1 1 11
 Konu : Dini Yüksek İhtisas Merkezi
 Plan Ölçeği : 1/1000 ölçekli uygulama İmar planı



BAŞISKELE İLÇESİ (Yuvacık Beldesi)
 KOCAELİ
 G23-c-05-c-4-d

ONAYLI PLAN

İmar ve Şehircilik Dairesi Başkanlığı tarafından hazırlanan uygulama İmar planları 18.01.2024 tarihinde tarafınca kontrol edilmiştir.

İmar ve Şehircilik Dairesi Başkanlığı tarafından hazırlanan 07.12.2023 tarih ve 3195504 sayılı Daire Başkanlığı yazısı ile Büyükşehir Belediye Meclisine sunulan plandır.

Didem BALKAN
 Şehir Planlama Şube Müdürü

Behar ÖZDEMİR
 Şehir Planlama Şube Müdürü

Özgür GÜLER
 İmar ve Şehircilik Dairesi Başkanı

Büyükşehir Belediye Meclisinin 14.12.2023 tarih ve 50 sayılı gündem maddesi olarak görüşüldü. Komisyonumuzun tetkikine sunulan ve 18.12.2024 tarihli komisyon toplantısında karara bağlanan plandır.

Büyükşehir Belediye Meclisinin 18.01.2024 tarih ve 24 sayılı kararı ile onaylanan plandır.

Rahmi E. TÜMPALAY
 Şehir Planlama Şube Müdürü

Gökmen MENİNGÖZ
 Başkan
 Genel Sekreter Yardımcısı

Güzin TAŞTEKİN
 Katip Üye

Fatma Nury ÇELİK
 Katip Üye



Kocaeli Büyükşehir Belediyesi tarafından Fotogrametrik yöntemle yazılan Kocaeli İline ait 1/1000 ölçekli sayısal Halihazır Harita 3194 sayılı İmar Kanununun 7/a maddesine göre incelenmiş ve onandır.

15.04.2024



İmar ve Şehircilik Dairesi Başkanı



1:1000

Koordinatlar ve pafta bölümlenmesi en son güncellenmiş TUTGA'ya bağlı 2005.0 epoğunda, GRS80 elipsoidi ve Transversal Mercator (TM) izdüşümünde düzenlenmiştir.
 Mayıs 2010 tarihinde çekilen renkli hava fotoğrafından üretilmiştir.Yapılar saçak çizgileriyle gösterilmiştir.
 Yüklenici Firma : KUTLUBEY HARİTA A.Ş.
 ÇETINKAYA İMAR A.Ş.
 (Ortak Girişimi)

PROJE YÖNETİCİSİ
 ALTAN ÇETINKAYA
 Harita Mühendisi

Harita Mühendisi
 SELİM SAYDAN
 Harita Mühendisi
 KORCAN ERGİN
 Harita Mühendisi
 DİLEKAYDIN
 Harita Yüksek Mühendisi
 HAKAN İLHAN

KONTROL
 HALHAZIR HARİTA ŞEF
 İSMAIL SEYREK
 Harita Mühendisi

PROJE YÖNETİCİSİ
 HARİTA ŞUBE MÜDÜRÜ V.
 SERKAN ONUR
 Harita Yüksek Mühendisi

BAŞISKELE İLÇESİ (Yuvacık Beldesi) G23-c-05-c-4-d
 KOCAELİ

İlçesi : Başiskele
 Belediyesi : Başiskele
 Mahallesi/Köyü : Paşadağ
 Pafta : G23-c-05-c-4-a
 Ada : 2920- 2921- 354
 Parsel : 1 - 1 - 11
 Konu : Dini Yüksek İhtisas Merkezi
 Plan Ölçeği : 1/1000 ölçekli uygulama imar planı

| | |
|----|-------------|
| 01 | 23 |
| 06 | 06 |
| 11 | C |
| 16 | |
| 21 | 22 23 24 25 |

BAŞISKELE İLÇESİ (Yuvacık Beldesi)

KOCAELİ

G23-c-05-c-4-a

ONAYLI PLAN

İmar ve Şehircilik Dairesi Başkanlığı tarafından hazırlanan uygulama imar planları 18.01.2024 tarihinde tarafsız kontrol edilmiştir.

Didem BALKAN
Şehir Planlama Şube Müdürü

Bahar BÖZCÜMİR
Şehir Planlama Şube Müdürü

İmar ve Şehircilik Dairesi Başkanlığı tarafından hazırlanan 07.12.2023 tarih ve 3195504 sayılı Daire Başkanlığı yazısı ile Büyükşehir Belediye Meclisine sunulan plandır.

Osmun GÜNER
İmar ve Şehircilik Dairesi Başkanı

Rahmi E. TÜMPALAY
Şehir Planlama Şube Müdürü

Büyükşehir Belediye Meclisinin 18.12.2023 tarih ve 50 sayılı gündem maddesi olarak görüşülerek Komisyonumuzun tetkikine sunulan ve 18.12.2023 tarihli komisyon toplantısında karara bağlanan plandır.

Sedullah KELEŞ
İmar ve Bayındırlık Komisyonu Başkanı

Büyükşehir Belediye Meclisinin 18.01.2024 tarih ve 24 sayılı kararı ile onaylanan plandır.

Gökmen MENGÜ
Başkan A.
Genel Sekreter Yrd.

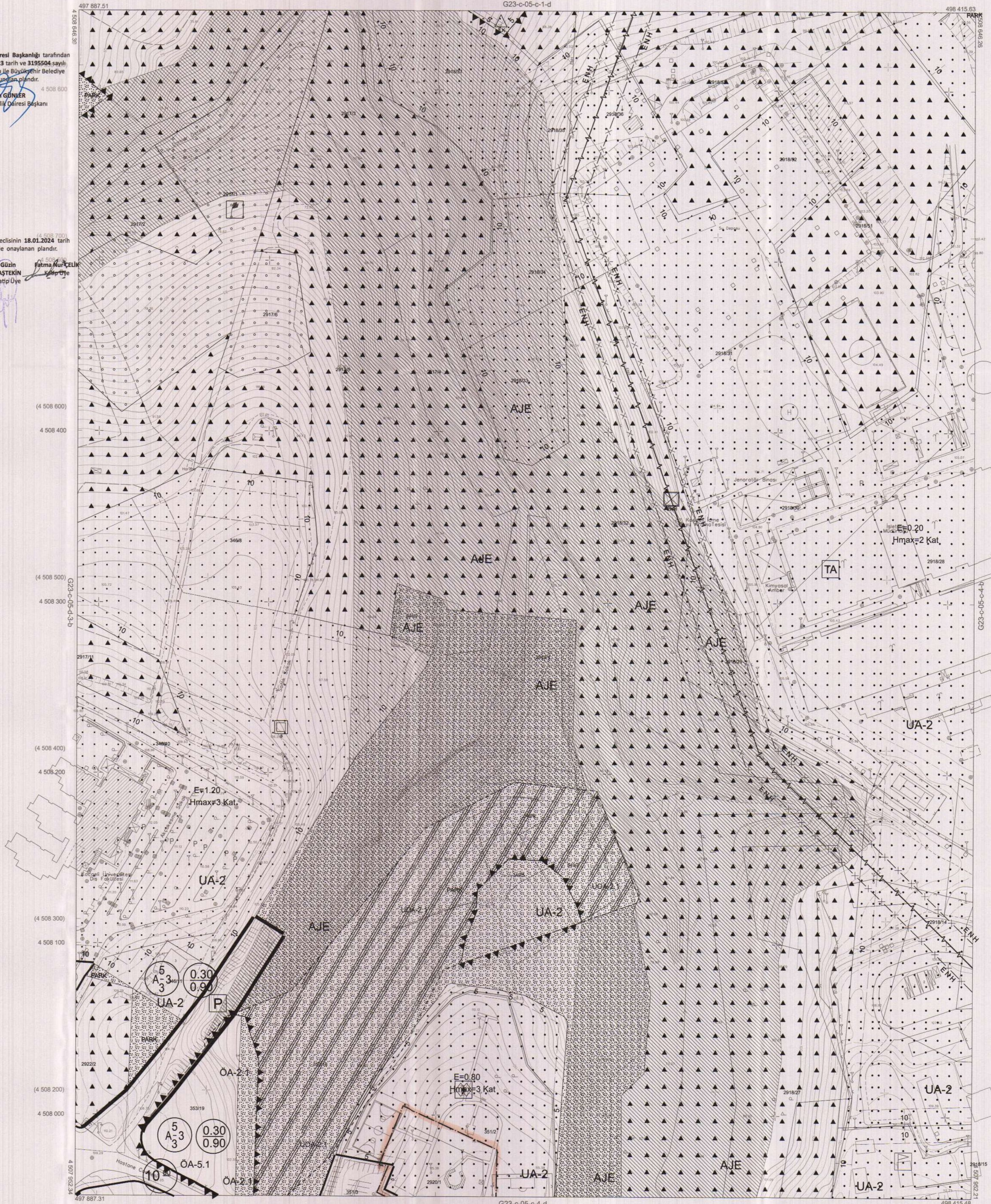
Gülün TAŞTEKİN
Katip Üye

Fatma MURTELİN
Katip Üye



Kocaeli Büyükşehir Belediyesi tarafından Fotogrametrik yöntemle yapılmış Kocaeli İline ait 1/1000 ölçekli sayısal Halihazır Harita 3194 sayılı İmar Kanununun 7/a maddesine göre incelendi ve onandı.

15-04-2024



1:1000

Koordinatlar ve pafta bölümlenmesi en son güncellenmiş TUTGA'ya bağlı 2005 ölçeğinde, GRS90 ellipsoidi ve Transversal Mercator (TM) izdüşümünde düzenlenmiştir.

Mayıs 2010 tarihinde çekilen renkli hava fotoğraflarından üretilmiştir. Yapılar saçak çizgileriyle gösterilmiştir.

Yüklenici Firma : KUTLUBEY HARİTA A.Ş.
 ÇETINKAYA İMAR A.Ş.
 (Ortak Girişimi)

PROJE YÖNETİCİSİ

ALTAN ÇETINKAYA

Harita Mühendisi

Harita Mühendisi

SELİM SAYDAN

Harita Mühendisi

Harita Mühendisi

Harita Yüksek Mühendisi

KONTROL

HALHAZIR HARİTA ŞEFİ

İSMAIL SEYREK

Harita Mühendisi

Harita Mühendisi

Harita Yüksek Mühendisi

PROJE YÖNETİCİSİ

HARİTA ŞUBE MÜDÜRÜ V.

SERKAN ÖMÜR

Harita Yüksek Mühendisi