

İlçesi : Çayrova
 Belediyesi : Çayrova
 Mahallesi/Köyü : Akse
 Pafta : G22-b-19-a
 Ada - Parsel : 6123 ada 2 ve 3 nolu parseller
 Konu : Fonksiyon Değişikliği
 Plan Ölçeği : 1/5000 ölçekli nazım imar planı

İmar ve Şehircilik Dairesi Başkanlığı tarafından
 hazırlanan nazım imar planları tarihinde tarafınca kontrol edilmiştir.

A.Emre TABAN
 Şehir Plancısı
 Beha ÖZBEKİR
 Şehir Plancısı
 Rahmi E. TÜMPALAY
 Şehir Planlama Şube Müdürü

İmar ve Şehircilik Dairesi Başkanlığı tarafından
 hazırlanan, 08.02.2024 tarih ve 3330987 sayılı
 Daire Başkanlığı yazısı ile Büyükşehir Belediye
 Meclisine sunulan plandır.

Orman GÜNLER
 İmar ve Şehircilik Dairesi Başkanı

Büyükşehir Belediye Meclisinin 15.02.2024 tarih
 ve 54 sayılı gündem maddesi olarak görüşülerek
 Komisyonumuzun tetkikine sunulan ve 04.03.2024
 tarihli komisyon toplantısında karara bağlanan plandır.

Sedullah KELEŞ
 İmar ve Bayındırlık Komisyon Başkanı

Büyükşehir Belediye Meclisinin 15.02.2024 tarih
 ve 54 sayılı karar ile onaylanan plandır.

Gökmen MENCÜC
 Başkan A.
 Genel Sekreter Yard.

Güzin TAŞTEKİN
 Katip Üye

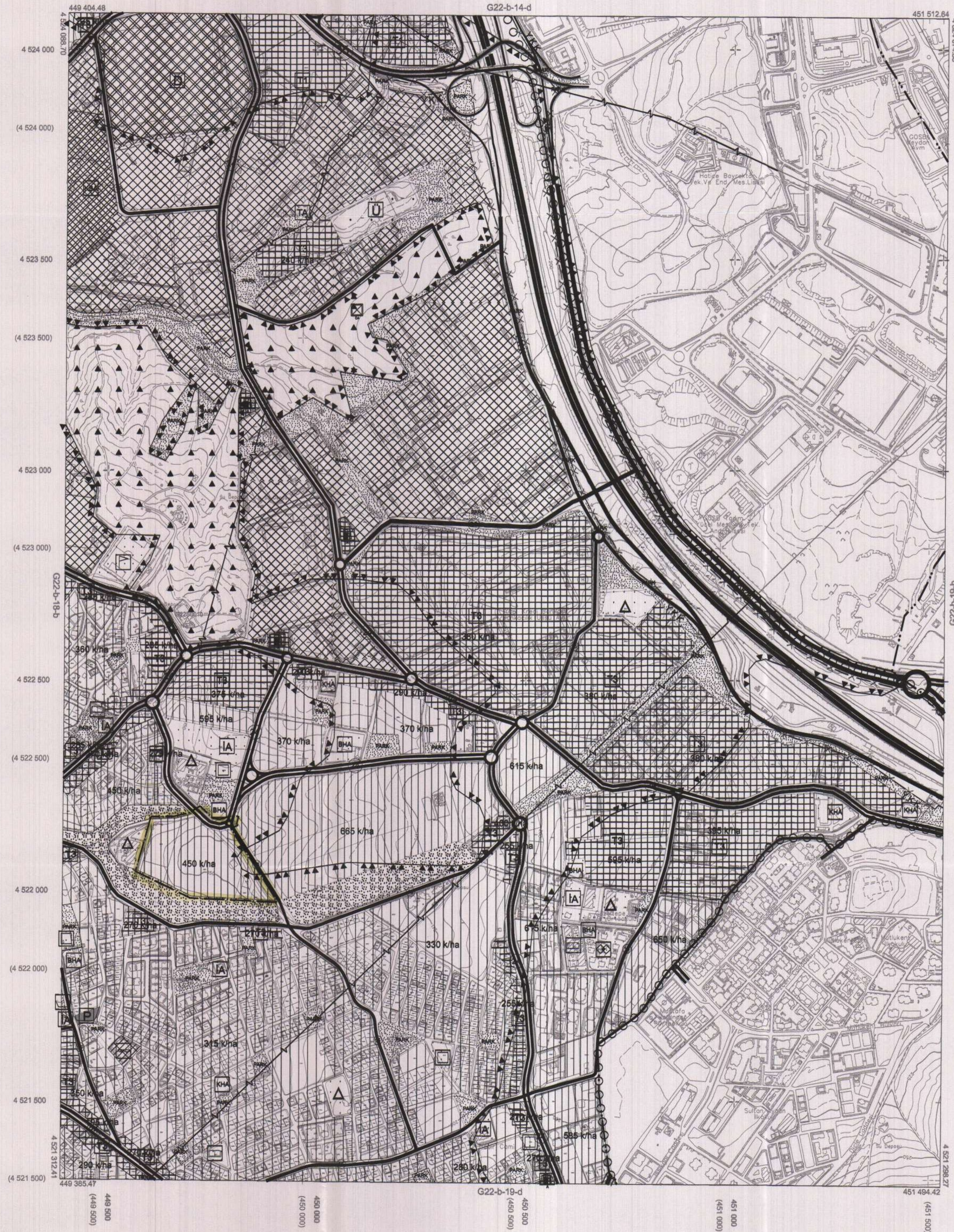
Fatma Nur ÇELİK
 Katip Üye

01	
06	
11	B
16	
21	22, 23, 24, 25

KOCAELİ-ÇAYIROVA

G22-b-19-a

ONAYLI PLAN



Kocaeli Büyükşehir Belediyesi tarafından Fotogrametrik yöntemle
 yapılmış Kocaeli iline ait 1/5000
 ölçekli sayısal Halihazır Harita 3194
 sayılı İmar Kanununun 7/a maddesine
 göre inceleme ve onandı.

18-03-2019



KOCAELİ-ÇAYIROVA

G22-b-19-a

1:5000

Koordinatlar ve pafta bölünmesi en son güncellenmiş
 TUTGA'ya bağlı 2005.0 epoğunda, GRSS0 elipsoidi ve
 Transversal Mercator (TM) izdüşümünde düzenlenmiştir.

Haziran 2018 tarihinde çekilen renkli hava fotoğraflarından
 üretilmiştir.Yapılar saçak çizgileriyle gösterilmiştir.

Yüklenici Firma : KUTLUBEY HARİTA İNŞ.MOH.SAN.TİC.A.Ş.

PROJE YÖNETİCİSİ

ALTAN ÇETİNKAYA

Harita Mühendisi

KONTROL

DİLEK AYDIN

Harita Mühendisi

EŞREF AKIŞ

Harita Yüksek Mühendisi

PROJE YÖNETİCİSİ

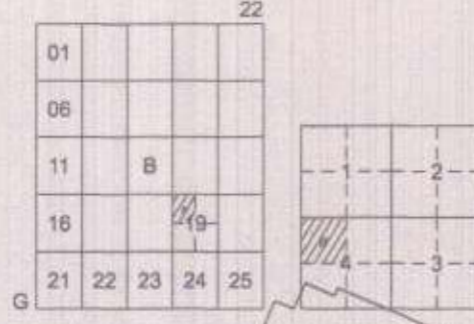
HARİTA ŞUBE MÜDÜRÜ V.

SERKAN ONUR

Harita Yüksek Mühendisi

İlçesi : Çayırova
 Belediyesi : Çayırova
 Mahallesi/Köyü : Akse Mahallesi
 Pafta : G22-b-19-a-04-a
 Ada Parsel : 6123 ada 2 ve 3 nolu parseller

Konu :
 Plan Ölçeği : 1/1000 ölçekli uygulama imar planı



ÇAYIROVA İLÇESİ (Çayırova Beldesi)

KOCaeli

G22-b-19-a-4-a

KONVANSİYON

İmar ve Şehircilik Dairesi Başkanlığı tarafından hazırlanan uygulama imar planları tarihinde tarafınca kontrol edilmiştir.

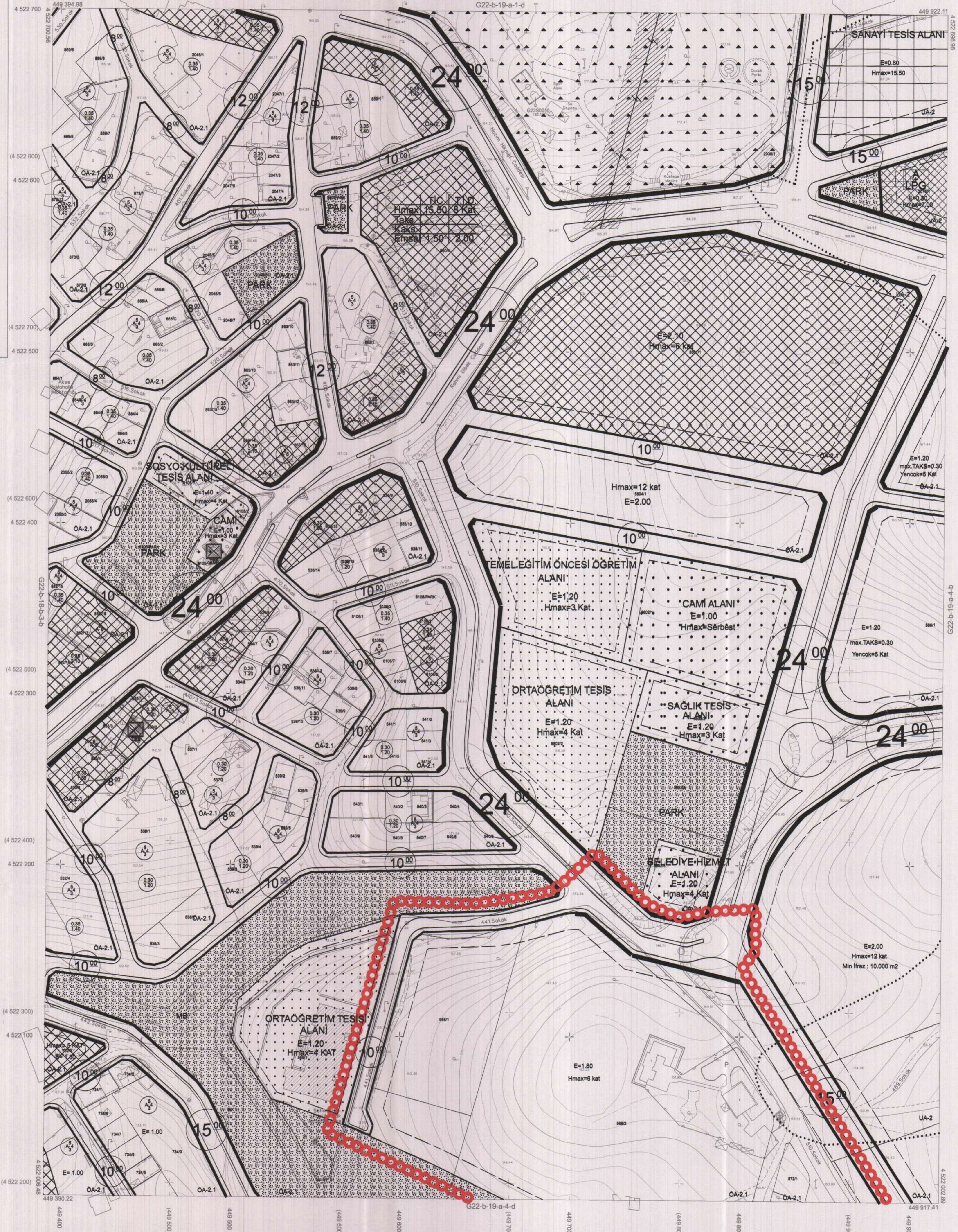
İmar ve Şehircilik Dairesi Başkanlığı tarafından hazırlanan 08.02.2024 tarih ve 3390987 sayılı Daire Başkanlığı yazısı ile Büyükşehir Belediye Meclisine sunulan planlardır.

A.Emre TABAN
Şehir PlancısıBahadır ÖZDEMİR
Şehir PlancısıOsman GÜNLER
İmar ve Şehircilik Dairesi BaşkanıRahmi E. TÜMPALAY
Şehir Planlama Şube Müdürü

Büyükşehir Belediye Meclisinin 15.02.2024 tarih ve 54 sayılı gündem maddesi olarak görüşülerek Komisyonumuzun tetkikine sunulmuş ve 04.03.2024 tarihli komisyon toplantısında karara bağlanan planlardır.

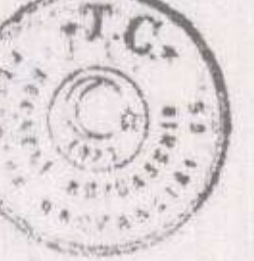
Büyükşehir Belediye Meclisinin 14.02.2024 tarih ve 53 sayılı gündem maddesi ile onaylanan planlardır.

Gökmen MENGÜÇ Başkan A.Ş. Genel Şehircilik Uzmanı
 Gökün TAŞTEKİN Başkan Üye
 Fatma Nur ÇELİK Katip Üye

Sedullah KELES
İmar ve Bayındırlık Komisyon Başkanı

Kocaeli Büyükşehir Belediyesi tarafından Fotogrametrik yöntemle yapılan Kocaeli İline ait 1/1000 ölçekli sayısal Halihazır Harita 3194 sayılı İmar Kanununun 7/a maddesine göre incelenmiştir.

28.11.2011



Başkan A.Ş. MENGÜÇ
 İmar ve Şehircilik Dairesi Başkanı

ÇAYIROVA İLÇESİ (Çayırova Beldesi) G22-b-19-a-4-a

KOCaeli

Koordinatlar ve pafta bölünmesi en son güncellenmiş TUTGA'ya bağlı 2005.0 epojunda, GRS80 elipsoidi ve Transversal Mercator (TM) izdüşümünde düzenlenmiştir.

Aktüres 2010 tarihinde çekilen renkli hava fotoğraflarından üretilmiştir. Yapılar sapak çizgileriyle gösterilmiştir.

Yüklenici Firma : KUTLUBEY HARİTA A.Ş.
 ÇETİNKAYA İMAR A.Ş.
 (Ortak Girişim)

PROJE YÖNETİCİSİ

ALTAN ÇETİNKAYA

Harita Mühendisi

Harita Mühendisi

SELİM SAYDAN

Harita Mühendisi

Harita Yüksek Mühendisi

Harita Yüksek Mühendisi

KONTROL

HALHAZIR HARİTA ŞEFİ

İSMAIL SEYRAN

Harita Mühendisi

PROJE YÖNETİCİSİ

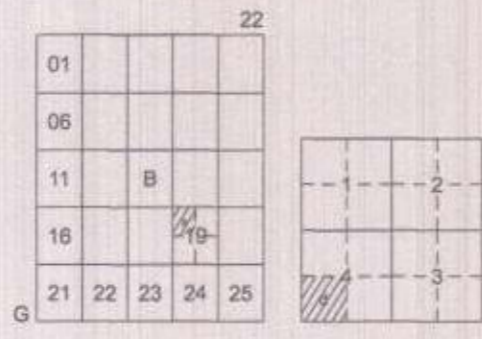
HARİTA ŞUBE MÜDÜRÜ V.

SERKAN ONUR

Harita Yüksek Mühendisi

1:1000

İlçesi : Çayırova
 Belediyesi : Çayırova
 Mahallesi/Köyü : Akse Mahallesi
 Pafta : G22-b-19-a-04-d
 Ada Parsel : 6123 ada 2 ve 3 nolu parseller
 Konu :
 Plan Ölçeği : 1/1000 ölçekli uygulama imar planı



ÇAYIROVA İLÇESİ (Çayırova Beldesi)

KOCAELİ

G22-b-19-a-4-d

ONAYLI PLAN

İmar ve Şehircilik Dairesi Başkanlığı tarafından hazırlanan uygulama imar planları tarihinde tarafınca kontrol edilmiştir.

İmar ve Şehircilik Dairesi Başkanlığı tarafından hazırlanan 08.02.2024 tarih ve 3330987 sayılı Daire Başkanlığı yazısı ile Büyükşehir Belediye Meclisine sunulan planlardır.

A.Emre TABAN
Şehir Planlama

Bekir ÖZDEMİR
Şehir Planlama

Ömer BÜYÜK
İmar ve Şehircilik Dairesi Başkanı

Rahmi E. TÜMPALAY
Şehir Planlama Şube Müdürü

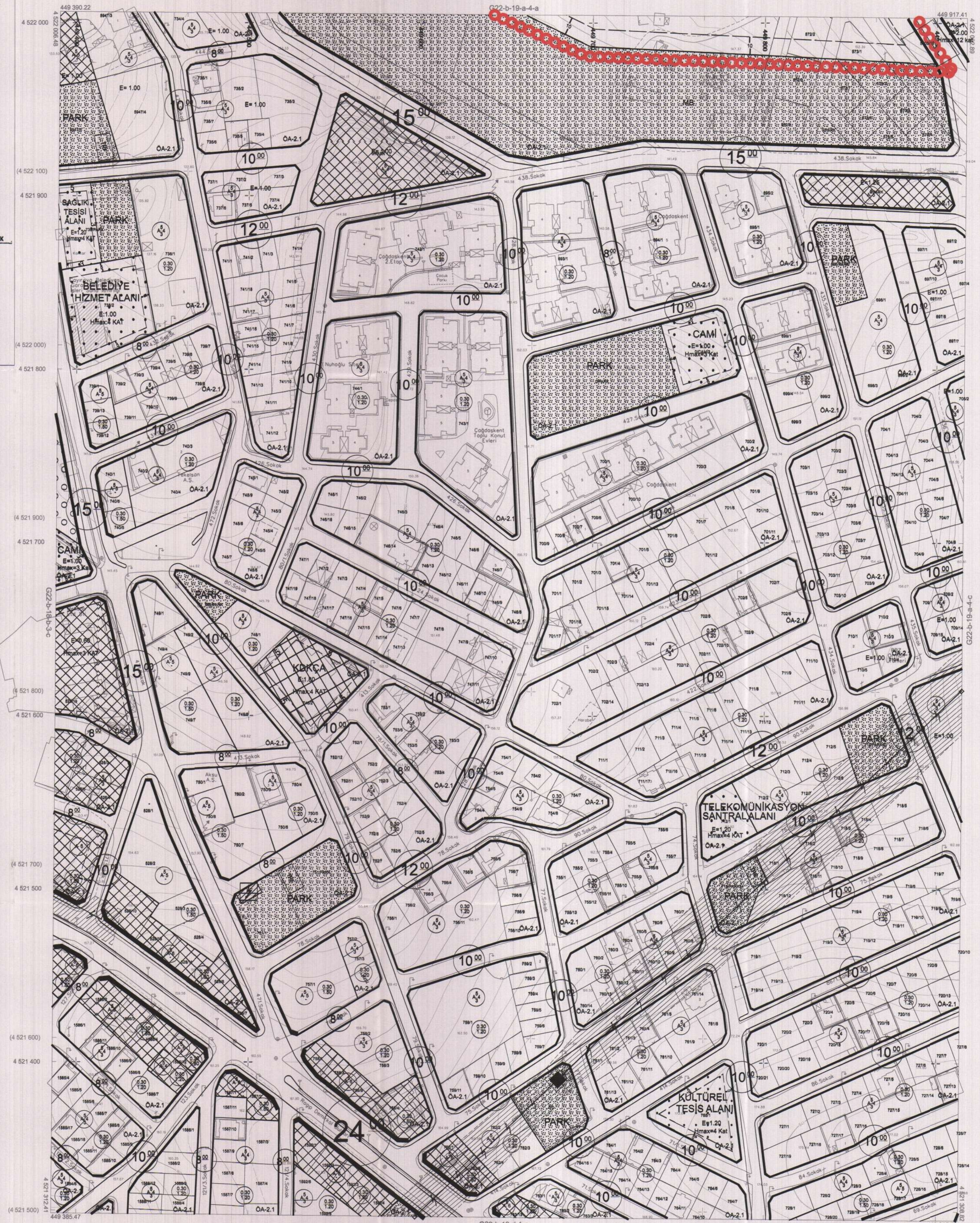
Büyükşehir Belediye Meclisinin 15.02.2024 tarih ve 54 sayılı gündem maddesi olarak görüşülerek Komisyonumuzun teklifine sunulan ve 04.03.2024 tarihli komisyon toplantısında karara bağlanan planlardır.

Büyükşehir Belediye Meclisinin 15.02.2024 tarih ve 54 sayılı gündem maddesi olarak görüşülerek Komisyonumuzun teklifine sunulan ve 04.03.2024 tarihli komisyon toplantısında karara bağlanan planlardır.

Gökmen MENDEÇ
Başkan A.
Genel Sekreter Yard.

Gözin TAŞTEKİN FAHRA NUR ÇELİK
Katip Üye

Sadıullah KELEŞ
İmar ve Bayındırlık Komisyon Başkanı



Kocaeli Büyükşehir Belediyesi tarafından Fotogrametrik yöntemle yapılmış Kocaeli iline ait 1/1000 ölçekli sayısal Halihazır Harita 3194 sayılı İmar Kanununun 7/a maddesine göre incelenmiş ve onanmıştır.

28-11-2024



Başkan Adına
GÖKMEN MENDEÇ
İmar ve Şehircilik Dairesi Başkanı

ÇAYIROVA İLÇESİ (Çayırova Beldesi) G22-b-19-a-4-d
KOCAELİ

1:1000

Koordinatlar ve pafta bölümlenmesi en son güncellenmiş TUTGA'ya bağlı 2005.0 eponunda, GRS80 elipsoidi ve Transversal Mercator (TM) izdüşümünde düzenlenmiştir.

Ağustos 2010 tarihinde çekilen renkli hava fotoğraflarından üretilmiştir. Yapılar saçağ çizgiyle gösterilmiştir.

Yüklenici Firma : KUTLUBEY HARİTA A.Ş.
ÇETİNKAYA İMAR A.Ş.
(Ortak Girişim)

PROJE YÖNETİCİSİ
ALTAN ÇETİNKAYA
Harita Mühendisi

(Signature)

Harita Mühendisi
SELİM SAYDAN

Harita Mühendisi
DİLEK AYDIN

Harita Yüksek Mühendisi
EŞREF AKIŞ

Harita Yüksek Mühendisi
HAKAN İLHAN

KONTROL

Harita Mühendisi
HALHAZIR HARİTA ŞEFİ
İSMAIL SEYREK

Harita Mühendisi
Harita Mühendisi

Harita Yüksek Mühendisi
Harita Yüksek Mühendisi

Harita Yüksek Mühendisi
Harita Yüksek Mühendisi

PROJE YÖNETİCİSİ
HARİTA ŞUBE MÜDÜRÜ V.
SERKAN ÖZÜR

Harita Mühendisi

(Signature)